



Правительство Хабаровского края
УПРАВЛЕНИЕ ГОСУДАРСТВЕННОЙ ОХРАНЫ
ОБЪЕКТОВ КУЛЬТУРНОГО НАСЛЕДИЯ

ПРИКАЗ

17.03.2020 № 18.1.3/78
г. Хабаровск

О включении выявленного объекта культурного наследия "Комплекс фортификационных объектов "Береговая 4-х орудийная батарея № 942 Николаевской-на-Амуре военно-морской базы Северной Тихоокеанской флотилии", 1930 – 1950 гг., Хабаровский край, Николаевский район, в юго-восточной территории мыса Большой Чхиль, в лесном массиве между земельными участками: 27:10:0010123:9; 27:10:0010123:8; 27:10:0010123:6 в единый государственный реестр объектов культурного наследия (памятников истории и культуры) народов Российской Федерации в качестве объекта культурного наследия (ансамбля) местного (муниципального) значения, об утверждении границ территории, режима использования земель в границах территории и предмета его охраны

В соответствии с пунктом 5 статьи 3.1 и статьей 18 Федерального закона от 25 июня 2002 г. № 73-ФЗ "Об объектах культурного наследия (памятниках истории и культуры) народов Российской Федерации", статьей 3 Закона Хабаровского края от 30 марта 2005 г. № 270 "О реализации полномочий Хабаровского края в области сохранения, использования, популяризации и государственной охраны объектов культурного наследия (памятников истории и культуры), расположенных на территории Хабаровского края", пунктами 3.15, 3.17, 3.19 и 3.20 Положения об управлении государственной охраны объектов культурного наследия Правительства Хабаровского края, утвержденного постановлением Правительства Хабаровского края от 22 июня 2016 г. № 194-пр, на основании заключения (акта) государственной историко-культурной экспертизы от 17 июня 2019 г. № 014.19, выполненного аттестованным экспертом по проведению государственной историко-культурной экспертизы Шокуровой Л.Б.,

ПРИКАЗЫВАЮ:

1. Включить выявленный объект культурного наследия "Комплекс фортификационных объектов "Береговая 4-х орудийная батарея № 942 Николаевской-на-Амуре военно-морской базы Северной Тихоокеанской флотилии", 1930 – 1950 гг., Хабаровский край, Николаевский район, в юго-восточной территории мыса Большой Чхиль, в лесном массиве между земельными участками: 27:10:0010123:9; 27:10:0010123:8; 27:10:0010123:6 в единый государственный реестр объектов культурного наследия (памятников истории и культуры) народов Российской Федерации в качестве объекта культурного наследия (ансамбля) местного (муниципального) значения с наименованием "Береговая 4-орудийная батарея № 942 Николаевской-на-

Амуре военно-морской базы Северной Тихоокеанской флотилии", датой создания – 1930 – 1950 гг., адресом (местонахождением) – Хабаровский край, Николаевский район, в юго-восточной части мыса Большой Чхиль, в лесном массиве, на расстоянии 500 м к юго-востоку от основной автодороги.

2. Утвердить прилагаемые:

границы территории объекта культурного наследия (ансамбля) местного (муниципального) значения "Береговая 4-орудийная батарея № 942 Николаевской-на-Амуре военно-морской базы Северной Тихоокеанской флотилии", 1930 – 1950 гг., Хабаровский край, Николаевский район, в юго-восточной части мыса Большой Чхиль, в лесном массиве, на расстоянии 500 м к юго-востоку от основной автодороги;

режим использования земель в границах территории объекта культурного наследия (ансамбля) местного (муниципального) значения "Береговая 4-орудийная батарея № 942 Николаевской-на-Амуре военно-морской базы Северной Тихоокеанской флотилии", 1930 – 1950 гг., Хабаровский край, Николаевский район, в юго-восточной части мыса Большой Чхиль, в лесном массиве, на расстоянии 500 м к юго-востоку от основной автодороги;

предмет охраны объекта культурного наследия (ансамбля) местного (муниципального) значения "Береговая 4-орудийная батарея № 942 Николаевской-на-Амуре военно-морской базы Северной Тихоокеанской флотилии", 1930 – 1950 гг., Хабаровский край, Николаевский район, в юго-восточной части мыса Большой Чхиль, в лесном массиве, на расстоянии 500 м к юго-востоку от основной автодороги.

3. Исключить выявленный объект культурного наследия "Комплекс фортификационных объектов "Береговая 4-х орудийная батарея № 942 Николаевской-на-Амуре военно-морской базы Северной Тихоокеанской флотилии", 1930 – 1950 гг., Хабаровский край, Николаевский район, в юго-восточной территории мыса Большой Чхиль, в лесном массиве между земельными участками: 27:10:0010123:9; 27:10:0010123:8; 27:10:0010123:6 из Перечня выявленных объектов культурного наследия Хабаровского края.

Начальник управления



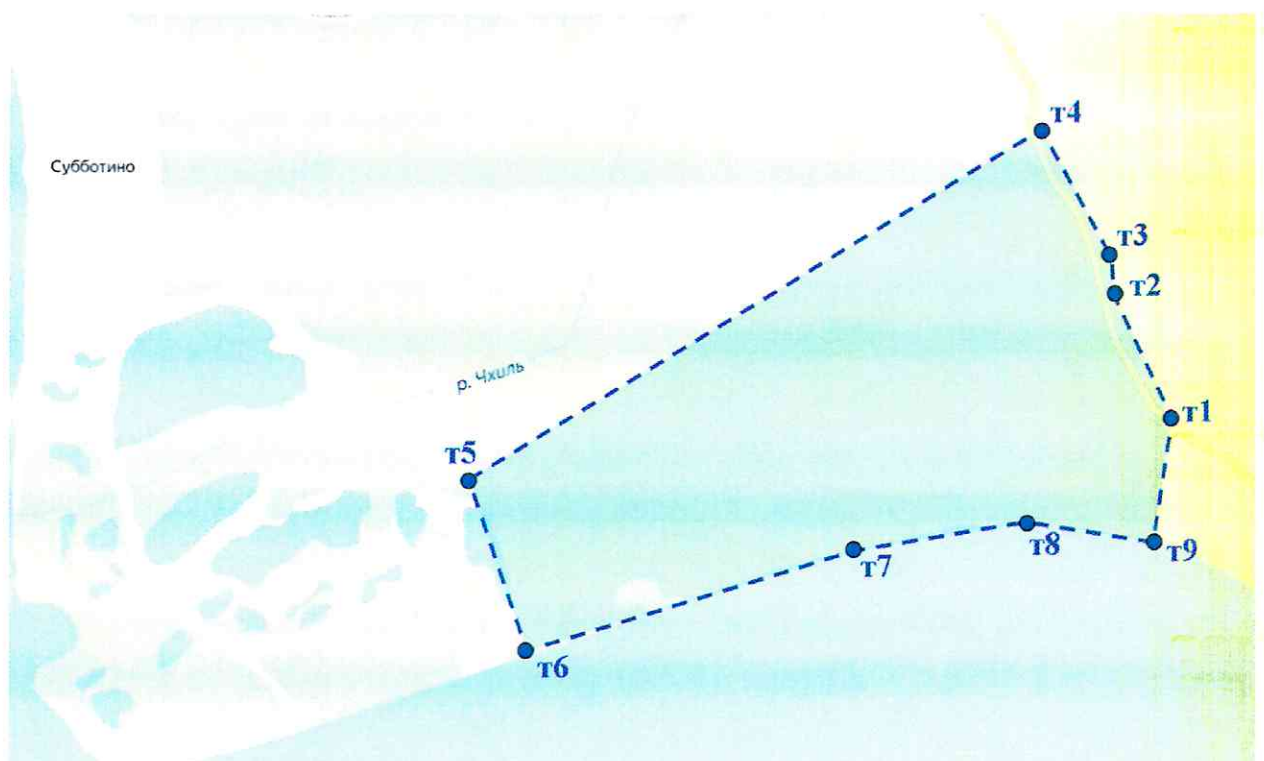
В.В. Полещук

УТВЕРЖДЕНЫ
приказом управления
государственной охраны
объектов культурного наследия
Правительства Хабаровского края
от 17.03.2020 № 18.1.3/78

ГРАНИЦЫ ТЕРРИТОРИИ

объекта культурного наследия (ансамбля) местного (муниципального) значения "Береговая 4-орудийная батарея № 942 Николаевской-на-Амуре военно-морской базы Северной Тихоокеанской флотилии", 1930 – 1950 гг., Хабаровский край, Николаевский район, в юго-восточной части мыса Большой Чхиль, в лесном массиве, на расстоянии 500 м к юго-востоку от основной автодороги

1. Графическое изображение (схема) границ территории объекта культурного наследия:



Условные обозначения:

- **T1** – обозначение и номер характерной (поворотной) точки;
- - - - - границы территории объекта культурного наследия.

2. Координаты характерных (поворотных) точек границ территории объекта культурного наследия (во Всемирной геодезической системе координат WGS-84, в МСК-27 г. Николаевска-на-Амуре зона 4):

Наименование номер характерной (поворотной) точки	Координаты характерных (поворотных) точек во Всемирной геодезической системе координат WGS-84 (расчетные координаты в десятичных градусах)		Координаты характерных (поворотных) точек в местной системе координат (МСК-27, зона 4)		Длина (метров) S
	северной широты	восточной долготы	X	Y	
т1	N53°1'40.797"	E141°2'35.059"	962025.695	4388889.637	138,0
т2	N53°1'44.883"	E141°2'31.734"	962150.842	4388825.343	32,0
т3	N53°1'45.855"	E141°2'32.080"	962180.997	4388831.237	144,0
т4	N53°1'49.900"	E141°2'28.100"	962304.670	4388754.763	646,0
т5	N53°1'38.874"	E141°1'58.528"	961953.703	4388209.945	176,0
т6	N53°1'33.460"	E141°2'1.440"	961787.358	4388267.299	331,0
т7	N53°1'36.711"	E141°2'18.424"	961893.650	4388581.967	169,0
т8	N53°1'37.576"	E141°2'27.363"	961893.342	4388581.773	128,0
т9	N53°1'36.960"	E141°2'34.150"	961923.467	4388748.067	120,0

Площадь территории объекта культурного наследия – 177 400,0 кв. м.

Метод определения координат – картометрический.

Средняя квадратическая погрешность положения характерной (поворотной) точки (Mt), м – 0,4.

УТВЕРЖДЕН

приказом управления
государственной охраны
объектов культурного наследия
Правительства Хабаровского края
от 17.03.2020 № 18.1.3/78

РЕЖИМ ИСПОЛЬЗОВАНИЯ

земель в границах территории объекта культурного наследия (ансамбля) местного (муниципального) значения "Береговая 4-орудийная батарея № 942 Николаевской-на-Амуре военно-морской базы Северной Тихоокеанской флотилии", 1930 – 1950 гг., Хабаровский край, Николаевский район, в юго-восточной части мыса Большой Чхиль, в лесном массиве, на расстоянии 500 м к юго-востоку от основной автодороги

В границах территории объекта культурного наследия (далее – памятник) устанавливается режим земель историко-культурного назначения.

1. В границах территории памятника запрещается:

1.1. Строительство объектов капитального строительства и увеличение объемно-пространственных характеристик существующих на территории памятника объектов капитального строительства.

1.2. Проведение земляных, строительных, мелиоративных и иных работ, в том числе:

1) строительство некапитальных строений, сооружений, не связанных с восстановлением исторических утраченных элементов памятника и его исторической среды;

2) строительство надземным способом инженерных коммуникаций, за исключением временных, необходимых для проведения ремонтно-реставрационных работ;

3) установка любых рекламных конструкций;

4) размещение производств и процессов, загрязняющих окружающую среду и ухудшающих экологическое состояние территории;

5) размещение автостоянок;

6) хозяйственная деятельность и земляные работы, в том числе по планировке территории, изменяющие исторические ландшафтные характеристики территории, ухудшающие гидрогеологические условия природного ландшафта;

7) вырубка зеленых насаждений, за исключением санитарных рубок и работ по регулированию зеленых насаждений в зонах зрительного восприятия памятника;

8) разведение костров, пал сухой травы, использование пиротехнических средств и фейерверков;

9) хозяйственная деятельность, угрожающая сохранности памятника и

окружающего ландшафта, нарушающая визуальное восприятие и доступ к памятнику.

2. В границах территории памятника разрешается ведение хозяйственной деятельности, не противоречащей требованиям обеспечения сохранности памятника и позволяющей обеспечить функционирование памятника в современных условиях, в том числе:

1) проведение работ (изыскательских, проектных, земляных, строительных, мелиоративных и иных работ) по сохранению памятника или его отдельных элементов;

2) рекультивация и восстановление участков ландшафта с нарушенными природными формами;

3) защита исторических элементов рельефа от естественного разрушения (эрозия, оползни, размыв);

4) благоустройство, организация пешеходной сети и видовых площадок;

5) размещение информационных щитов и конструкций размером не более 2,0 x 2,0 м, разработанных по специальным проектам и согласованных с государственным органом охраны объектов культурного наследия, с учетом сохранения условий восприятия исторически сложившейся среды и отсутствия негативного влияния на композиционно-видовые связи, а также видовые раскрытия памятника;

6) реставрационная реконструкция памятника (воссоздание утраченных элементов памятника в соответствии с первоначальным видом или историческими аналогами);

7) археологические исследования территории памятника в соответствии с пунктом 1 статьи 45 Федерального закона от 25 июня 2002 г. № 73-ФЗ "Об объектах культурного наследия (памятниках истории и культуры) народов Российской Федерации".





УТВЕРЖДЕН
 приказом управления
 государственной охраны
 объектов культурного наследия
 Правительства Хабаровского края
 от 17.03.2020 № 18.1.3/78



ПРЕДМЕТ ОХРАНЫ

объекта культурного наследия (ансамбля) местного (муниципального) значения "Береговая 4-орудийная батарея № 942 Николаевской-на-Амуре военно-морской базы Северной Тихоокеанской флотилии", 1930 – 1950 гг., Хабаровский край, Николаевский район, в юго-восточной части мыса Большой Чхиль, в лесном массиве, на расстоянии 500 м к юго-востоку от основной автодороги

№ п/п	Предмет охраны	Фотофиксация
1	2	3
1.	<p>Местоположение батареи: в юго-восточной части территории мыса Большой Чхиль, в лесном массиве, на расстоянии 500 м от основной автодороги. С северо-запада территорию батареи ограничивает грунтовая дорога, с северо-востока – просека, с юго-востока – береговая полоса реки Амур.</p> <p>Природно-ландшафтные характеристики территории, дорожно-тропиночные связи между сохранившимися сооружениями батареи, соотношение открытых и закрытых пространств, видовые раскрытия</p>	
2.	<p>Объемно-планировочная композиция батареи, составленная местоположением, габаритами, объемно-пространственным решением фортификационных сооружений батареи: командного поста, огневых позиций и охранительных сооружений</p>	

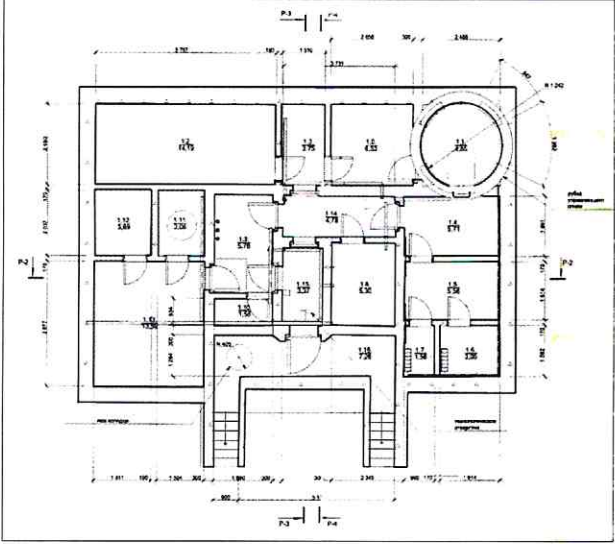

1	2	3
3.	<p><u>Огневые позиции:</u> четыре идентичных орудийных железобетонных блока, размещенных по оси с пеленгом 258°, на расстоянии $35,0$ м друг от друга на уровне горизонта и на половину объема скрытых под грунтовой обваловкой (общее расстояние между крайними блоками – $105,0$ м)</p>	
	<p>Симметричная объемно-пространственная композиция орудийного блока, составленная осевым крупным объемом цилиндрической формы, завершенным круглой площадкой с массивным ограждением в виде двух скоб (образующих орудийный дворик) и примыкающими к нему фланговыми двухступенчатыми объемами с прямыми лестничными маршами, ведущими с поверхности земли на их нижние ступени</p>	 
	<p>Габариты и форма плана сооружения</p>	 <p>Technical floor plan of the fire position structure. The plan shows a central circular platform with a diameter of 12,200. It is surrounded by a low wall (Бруствер) with a height of 0,852. The structure is symmetrical along a vertical axis. Key features include: <ul style="list-style-type: none"> основание для артиллерийской установки (artillery base) with a diameter of 3,338 ниша полузарядов (half-charge niche) with a diameter of 2,8 снарядный погребок (ammunition bunker) with a diameter of 2,8 лестничные марши (staircases) with widths of 2,376 and 2,724 Dimensions for the main structure: 4,898 (total width), 2,381 (width of the main body), 2,376 (width of the left staircase), 1,462 (width of the main body), 2,420 (width of the main body), 1,2,422 (width of the main body), 1,462 (width of the main body), 2,724 (width of the right staircase), and 3,726 (total width). </p>





1	2	3
	<p>Элементы оружейных блоков:</p> <p>Орудийный дворик (для артиллерийской установки), возвышающийся на 3,0 м от уровня земли, состоящий из круглой площадки с внутренним диаметром 6,7 м, кольцевого бруствера высотой 1,0 м и толщиной 0,6 м, разделенного радиальными проходами шириной 1,4 м на два сектора, – юго-западный и северо-восточный</p> <p>Основание под артиллерийскую установку в центре площадки дворика, представляющее собой бетонный цилиндр с вмурованными по кругу металлическими болтами (к болтам крепились лафет установки)</p> <p>Габариты и форма кольцевого бруствера</p> <p>Левая и правая ниши (хранения боезапаса), расположенные в траверсах по периметру юго-западного сектора.</p> <p>Пороховые погребки: две камеры трапециевидной формы под нишами, ниже уровня пола площадки орудийного дворика</p>	   





1	2	3
	<p>Два прямых лестничных марша подъема на оружейный дворик</p>	 <p>The top photograph shows two sets of wooden stairs leading up a snowy slope in a forest. The middle and bottom photographs show a concrete structure, possibly a bunker or shelter, partially obscured by trees and fallen leaves in a forest setting.</p>
4.	<p><u>Охранительные сооружения</u> Местоположение, габариты, идентичных четырех пороховых погребов, расположенных группой в линию с пеленгом 67° и расстоянием около 40,0 м (общее расстояние между крайними погребями – 127,0 м), представляющих собой железобетонное сооружение прямоугольной формы, построенное ниже уровня горизонта и на 100 % скрытое под грунтовой обваловкой</p>	 <p>The photograph shows a concrete structure, likely a powder magazine, partially buried under a thick layer of fallen leaves in a forest. The structure is rectangular and appears to be built below ground level.</p>



1	2	3
	<p>Планировка погреба, составленная двухкамерным хранилищем 7,0 x 7,3 м, прямым сквозником 7 x 1 м и двумя аппаратами 5,3 x 1,0 м в 20°, соединяющими хранилище с поверхностью, расположенными друг напротив друга и вместе со сквозником образующими транспортную магистраль длиной в 17,5 м.</p> <p>Противоштурмовые решетки, ограничивающие переход каждой аппарели в сквозник</p>	
	<p>Габариты, форма плана аппарели</p>	
	<p>Дверные проемы в стенах камеры с сохранившимися деревянными дверными блоками с металлической обшивкой и усилением</p>	

1	2	3
	<p>Технологические ниши прямоугольной формы в стене сквозника</p>	
	<p>Материал конструкций – монолитный железобетон. Отделка стен – штукатуркой и побелкой</p>	
<p>5.</p>	<p><u>Командный пост</u> Объемно-пространственная композиция прямоугольного в плане железобетонного сооружения, состоящего из основной одноэтажной подземной части, выходящей с северо-западной стороны на поверхность земли (входная группа), и круглой в плане башни (рубка управляющего огнем), расположенной в юго-западном углу, возвышающейся двумя ярусами над землей</p>	<p>Реконструкция первоначального вида. Макет</p> 

1	2	3
	<p>Планировочная структура сооружения с башней в юго-западном углу, сформированная тремя капитальными стенами, – продольной и двумя поперечными, имеющими продолжение в виде наружных опорных стенок со стороны входной группы</p>	
	<p>Габариты помещений, местоположение проемов</p>	

1	2	3
	<p>Материал стен – монолитный железобетон</p>	
	<p>Материал и конструкция перекрытий – плоское железобетонное перекрытие толщиной до 1,0 м</p>	 
	<p>Элементы первоначального инженерного оборудования (шины электропроводки, короба и воздуховоды, трубопроводы). Технологические отверстия и колодцы в бетонном полу</p>	

1	2	3
	<p>Надземная, обвалованная грунтом входная группа сооружения, усиленная снаружи бетонным фартуком с коленчатым сквозником на два хода, закрываемым противотурмовыми решетками</p>	
	<p>Внешняя стена сквозника с каналами воздухозаборника с заслонками для подачи воздуха в систему вентиляции, сверху прикрытая широким козырьком</p>	
	<p>Бетонные лестницы спуска в сквозник</p>	
	<p>Габариты и форма цилиндрической башни (общей высотой около 8,0 м) с плоской крышей со скругленными краями, с четырьмя узкими щелевидными амбразурами в стене верхнего этажа</p>	

1	2	3
	<p>Вертикальный наружный трап (в виде металлических скоб) с поверхности земли на всю высоту башни, расположенный по оси северной амбразуры</p>	
	<p>Внутреннее трехъярусное пространство с сообщением между этажами в виде вертикального трапа из металлических скоб через два люка с откидными крышками</p>	

Изменение предмета охраны может быть осуществлено в порядке и случаях, предусмотренных законодательством об объектах культурного наследия.
