



Правительство Хабаровского края
УПРАВЛЕНИЕ ГОСУДАРСТВЕННОЙ ОХРАНЫ
ОБЪЕКТОВ КУЛЬТУРНОГО НАСЛЕДИЯ

ПРИКАЗ

30.04.2023 № 24.1.3/1
г. Хабаровск

О включении выявленного объекта культурного наследия "Братская могила Ф.А. Балицкого, учителя И.Т. Наумова и бойцов-артиллеристов, погибших от рук японских интервентов 04.04.1920", Хабаровский край, г. Хабаровск, ул. Д. Бедного, Зеленстрой в единый государственный реестр объектов культурного наследия (памятников истории и культуры) народов Российской Федерации в качестве объекта культурного наследия (памятника истории) регионального значения, об утверждении границ территории, режима использования земель в границах территории и предмета его охраны

В соответствии с пунктом 5 статьи 3.1 и статьей 18 Федерального закона от 25 июня 2002 г. № 73-ФЗ "Об объектах культурного наследия (памятниках истории и культуры) народов Российской Федерации", статьей 3 Закона Хабаровского края от 30 марта 2005 г. № 270 "О реализации полномочий Хабаровского края в области сохранения, использования, популяризации и государственной охраны объектов культурного наследия (памятников истории и культуры), расположенных на территории Хабаровского края", пунктами 3.15, 3.17, 3.19 и 3.20 Положения об управлении государственной охраны объектов культурного наследия Правительства Хабаровского края, утвержденного постановлением Правительства Хабаровского края от 22 июня 2016 г. № 194-пр, на основании заключения (акта) государственной историко-культурной экспертизы от 3 августа 2022 г. № 023.22, выполненного аттестованным экспертом по проведению государственной историко-культурной экспертизы Шокуровой Л.Б.,
ПРИКАЗЫВАЮ:

1. Включить выявленный объект культурного наследия "Братская могила Ф.А. Балицкого, учителя И.Т. Наумова и бойцов-артиллеристов, погибших от рук японских интервентов 04.04.1920", Хабаровский край, г. Хабаровск, ул. Д. Бедного, Зеленстрой в единый государственный реестр объектов культурного наследия (памятников истории и культуры) народов Российской Федерации в качестве объекта культурного наследия (памятника истории) регионального значения с наименованием "Братская могила артиллеристов, учителя Наумова И.Т. и учащегося Хабаровского среднетехнического железнодорожного училища Балицкого Ф.А.", датой создания – 5 – 6 апреля 1920 г., адресом (местонахождением) – Хабаровский край, г. Хабаровск, в 170 м к северо-западу от жилого дома по адресу: ул. Демьяна Бедного, д. 14.

2. Утвердить прилагаемые:

границы территории объекта культурного наследия (памятника истории) регионального значения "Братская могила артиллеристов, учителя Наумова И.Т. и учащегося Хабаровского среднетехнического железнодорожного училища Балицкого Ф.А.", 5 – 6 апреля 1920 г., Хабаровский край, г. Хабаровск, в 170 м к северо-западу от жилого дома по адресу: ул. Демьяна Бедного, д. 14;


режим использования земель в границах территории объекта культурного наследия (памятника истории) регионального значения "Братская могила артиллеристов, учителя Наумова И.Т. и учащегося Хабаровского среднетехнического железнодорожного училища Балицкого Ф.А.", 5 – 6 апреля 1920 г., Хабаровский край, г. Хабаровск, в 170 м к северо-западу от жилого дома по адресу: ул. Демьяна Бедного, д. 14;

предмет охраны объекта культурного наследия (памятника истории) регионального значения "Братская могила артиллеристов, учителя Наумова И.Т. и учащегося Хабаровского среднетехнического железнодорожного училища Балицкого Ф.А.", 5 – 6 апреля 1920 г., Хабаровский край, г. Хабаровск, в 170 м к северо-западу от жилого дома по адресу: ул. Демьяна Бедного, д. 14.

3. Исключить выявленный объект культурного наследия "Братская могила Ф.А. Балицкого, учителя И.Т. Наумова и бойцов-артиллеристов, погибших от рук японских интервентов 04.04.1920", Хабаровский край, г. Хабаровск, ул. Д. Бедного, Зеленстрой из Перечня выявленных объектов культурного наследия, расположенных на территории Хабаровского края.

4. Признать утратившим силу приказ управления государственной охраны объектов культурного наследия Правительства Хабаровского края от 26 сентября 2017 г. № 17.1.2/223 "Об утверждении границ территории и режима использования земель в границах территории выявленного объекта культурного наследия (памятника истории) "Братская могила Балицкого Ф.А., учителя Наумова И.Т. и бойцов-артиллеристов, погибших от рук японских интервентов 04.04.1920", Хабаровский край, г. Хабаровск, ул. Д. Бедного, Зеленстрой".

Начальник управления



А.А. Косенко

УТВЕРЖДЕНЫ

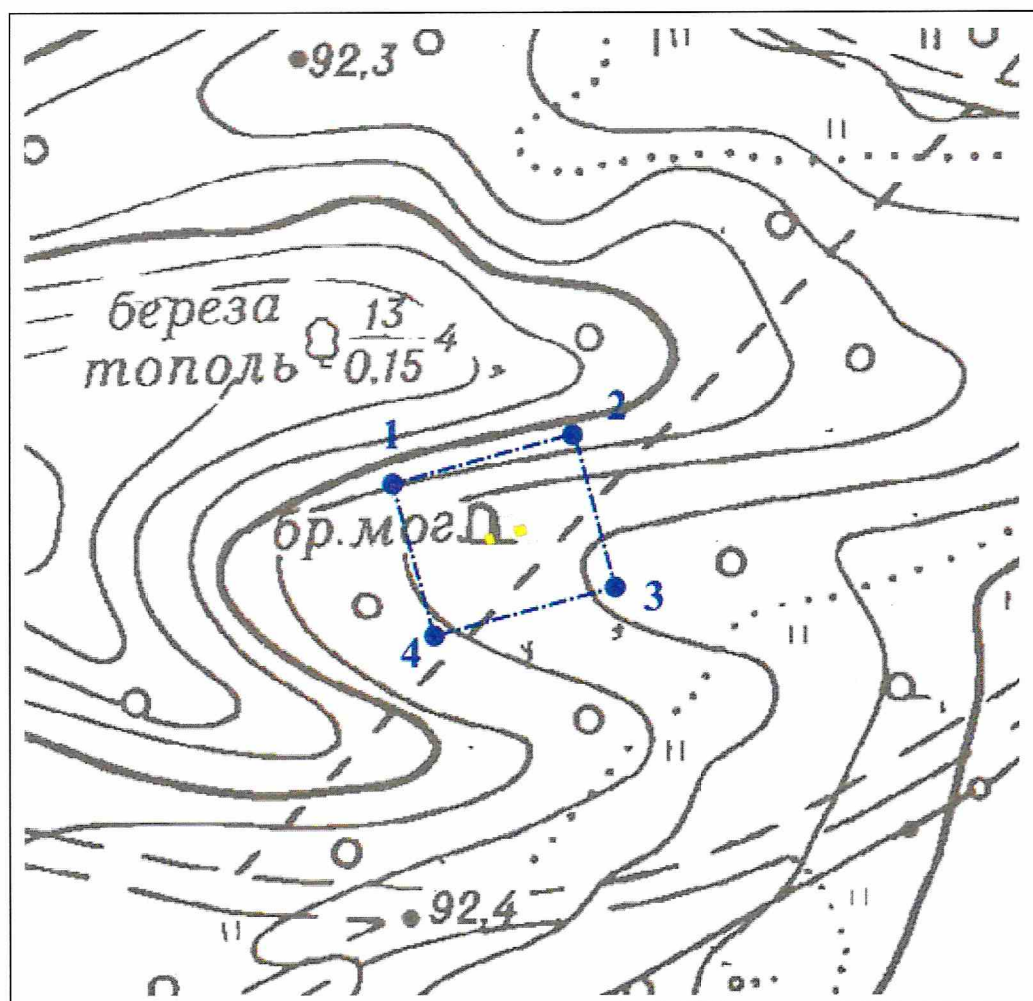
приказом управления
государственной охраны
объектов культурного наследия
Правительства Хабаровского края

от 30.01.2023 № 24.1.3/1

ГРАНИЦЫ ТЕРРИТОРИИ

объекта культурного наследия (памятника истории) регионального значения
"Братская могила артиллеристов, учителя Наумова И.Т. и учащегося
Хабаровского среднетехнического железнодорожного училища
Балицкого Ф.А.", 5 – 6 апреля 1920 г., Хабаровский край, г. Хабаровск,
в 170 м к северо-западу от жилого дома по адресу: ул. Демьяна Бедного, д. 14

1. Графическое изображение (схема) границ территории:



Условные обозначения:

- т1 – обозначение и номер характерной (поворотной) точки;
- - - граница территории объекта культурного наследия.

2. Координаты характерных (поворотных) точек границ территории объекта культурного наследия (во Всемирной геодезической системе координат WGS-84, в местной системе координат МСК-27):

Наименование (номер) характерной (поворотной) точки	Координаты характерных (поворотных) точек во Всемирной геодезической системе координат (WGS-84)		Координаты характерных (поворотных) точек в местной системе координат (МСК-27)		Длина (метров)
	широта	долгота	X	Y	
т1	48°30'20.25383"N	135°05'51.33026"E	459382.66	3180265.70	18,2
т2	48°30'20.40527"N	135°05'52.17827"E	459386.96	3180283.20	15,2
т3	48°30'19.93115"N	135°05'52.37759"E	459372.24	3180286.99	18,1
т4	48°30'19.77874"N	135°05'51.52618"E	459367.90	3180269.40	15,2

УТВЕРЖДЕН

приказом управления
государственной охраны
объектов культурного наследия
Правительства Хабаровского края

от 30.04.2023 № 24.1.3/1

РЕЖИМ ИСПОЛЬЗОВАНИЯ

земель в границах территории объекта культурного наследия (памятника истории) регионального значения "Братская могила артиллеристов, учителя Наумова И.Т. и учащегося Хабаровского среднетехнического железнодорожного училища Балицкого Ф.А.", 5 – 6 апреля 1920 г., Хабаровский край, г. Хабаровск, в 170 м к северо-западу от жилого дома по адресу: ул. Демьяна Бедного, д. 14

В границах территории объекта культурного наследия устанавливается режим земель историко-культурного назначения.

В границах территории объекта культурного наследия (далее – памятник) запрещается:

- 1) незаконное перемещение памятника;
- 2) хозяйственная деятельность, нарушающая целостность памятника и (или) создающая угрозу его повреждения, разрушения или уничтожения;
- 3) проектирование, проведение землеустроительных работ, земляных, строительных, мелиоративных, хозяйственных работ, не связанных с сохранением памятника;
- 4) проведение работ, связанных с сохранением памятника, без согласования с органом охраны объектов культурного наследия.

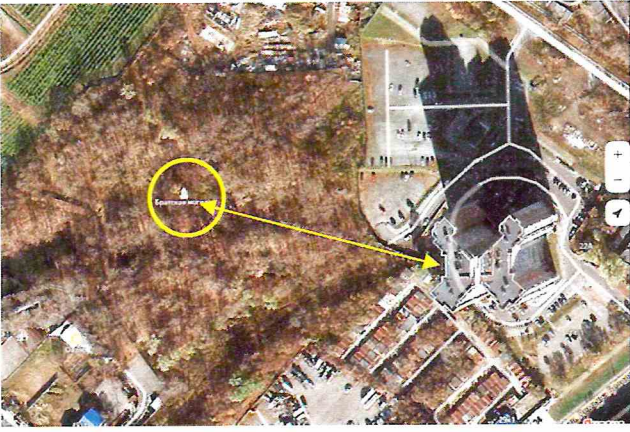

УТВЕРЖДЕН

приказом управления
государственной охраны
объектов культурного наследия
Правительства Хабаровского края

от 30.01.2023 № 24.1.3/1

ПРЕДМЕТ ОХРАНЫ

объекта культурного наследия (памятника истории) регионального значения
"Братская могила артиллеристов, учителя Наумова И.Т. и учащегося
Хабаровского среднетехнического железнодорожного училища Балицкого Ф.А.",
5 – 6 апреля 1920 г., Хабаровский край, г. Хабаровск, в 170 м
к северо-западу от жилого дома по адресу: ул. Демьяна Бедного, д. 14

№ п/п	Предмет охраны. Описание предмета охраны	Иллюстрации
1	2	3
1.	<p>Существующее местоположение захоронения – ориентировочно в 170 м к северо-западу от жилого дома по адресу: ул. Демьяна Бедного, д. 14.</p>	
2.	<p>Захоронение – останки артиллеристов, Наумова И.Т., Балицкого Ф.А., со всеми находящимися в погребении и в его засыпи материальными предметами (оружие, элементы снаряжения и обмундирования, личные вещи, документы и иное – при наличии).</p>	
3.	<p>Существующее историческое надгробие Балицкого Ф.А. – обелиск, состоящий из трех гранитных квадратных в плане блоков, установленный на квадратное в плане гранитное основание. Грани нижнего блока в верхней половине оформлены обломом в форме обратной выкружки. Средний объем в виде усеченной четырехгранной пирамиды на юго-восточной грани имеет вырезанную надпись шрифтом, характерным для 1920-х годов:</p> <p style="text-align: center;">"Федор Алексеевич Балицкий ученик 2-го класса род 8 января 1902 г. убит 5 апреля 1920 г."</p>	

1	2	3
	Верхний объем – профилированное навершие с гранями, обработанными снизу четвертным валом, а сверху – полкой.	
4.	Обозначение захоронения артиллеристов и учителя И.Т. Наумова надмогильным сооружением, композиционно увязанным с сохраняемым надгробием Балицкого Ф.А., с надписью, содержащей сведения о захоронении и событиях, связанных с ним.	

Изменение предмета охраны может быть осуществлено в порядке и случаях, предусмотренных законодательством об объектах культурного наследия.
