



Правительство Хабаровского края
УПРАВЛЕНИЕ ГОСУДАРСТВЕННОЙ ОХРАНЫ
ОБЪЕКТОВ КУЛЬТУРНОГО НАСЛЕДИЯ

ПРИКАЗ

31.03.2021 № 25.1.3/20
г. Хабаровск

Об утверждении предмета охраны объекта культурного наследия (памятника истории) регионального значения "Редут Опасный", 1904 – 1910 гг., Хабаровский край, Николаевский район, п. Чныррах с окрестностями, прибрежный сопочный массив между реками Амур, Нижняя Патха и горой Левобережной, на вершине горы Левобережной, входящего в состав объекта культурного наследия (ансамбля) регионального значения "Чныррахские укрепления Николаевской-на-Амуре крепости"

В соответствии с Федеральным законом от 25 июня 2002 г. № 73-ФЗ "Об объектах культурного наследия (памятниках истории и культуры) народов Российской Федерации", пунктом 3.20 Положения об управлении государственной охраны объектов культурного наследия Правительства Хабаровского края, утвержденного постановлением Правительства Хабаровского края от 22 июня 2016 г. № 194-пр, на основании заключения (акта) государственной историко-культурной экспертизы от 06 декабря 2019 г. № 016.19, выполненного аттестованным экспертом по проведению государственной историко-культурной экспертизы Шокуровой Л.Б.,
ПРИКАЗЫВАЮ:

Утвердить прилагаемый предмет охраны объекта культурного наследия (памятника истории) регионального значения "Редут Опасный", 1904 – 1910 гг., Хабаровский край, Николаевский район, п. Чныррах с окрестностями, прибрежный сопочный массив между реками Амур, Нижняя Патха и горой Левобережной, на вершине горы Левобережной, входящего в состав объекта культурного наследия (ансамбля) регионального значения "Чныррахские укрепления Николаевской-на-Амуре крепости".

Начальник управления

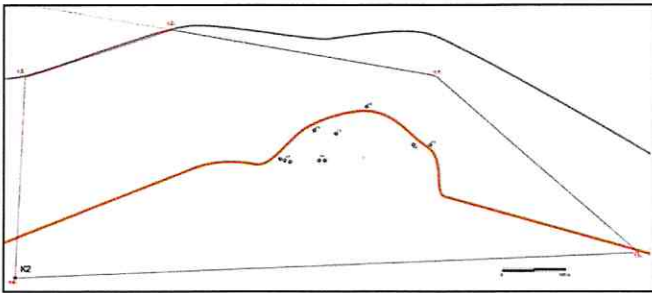


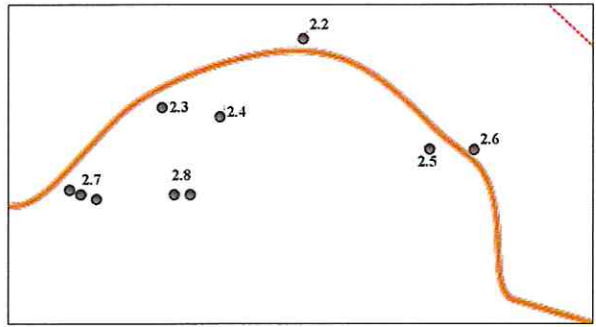
В.В. Полещук



УТВЕРЖДЕН
 приказом управления
 государственной охраны
 объектов культурного наследия
 Правительства Хабаровского края
 от 31.03.2021 № 25.1.3/20

ПРЕДМЕТ ОХРАНЫ

объекта культурного наследия (памятника истории)
 регионального значения "Редут Опасный", 1904 – 1910 гг.,
 Хабаровский край, Николаевский район, п. Чныррах с окрестностями,
 прибрежный сопочный массив между реками Амур, Нижняя Патха
 и горой Левобережной, на вершине горы Левобережной, входящего
 в состав объекта культурного наследия (ансамбля) регионального
 значения "Чныррахские укрепления Николаевской-на-Амуре крепости"

| № п/п | Предмет охраны | Фотофиксация |
|-------|--|---|
| 1 | 2 | 3 |
| 1. | <p><u>Местоположение:</u> на вершине сопки Левобережной, максимальной отметке всего памятника – 238 м.</p> <p>Редут разрушен при разработке каменного карьера в 1980 году, размер пятна карьера – 90 x 120 м.</p> <p>(Редут – отдельно стоящее укрепление сомкнутого вида, как правило, земляное, с валом и рвом, предназначенное для круговой обороны от неприятеля (противника).</p> |  <p>The 'Фотофиксация' column contains three vertically stacked images. The top image is a landscape photograph of a hillside overlooking a river, with a red circle and a dashed red arrow pointing to a specific spot on the ridge. The middle image is a satellite map of the same area, with a red circle and a dashed red arrow pointing to the same location. The bottom image is a topographic map showing contour lines and the same location, also marked with a red circle and a dashed red arrow.</p> |

| 1 | 2 | 3 |
|------|--|--|
| 2. | <p><u>Объемно-планировочная структура редута</u>, составленная местоположением, формой, габаритами, объемно-пространственной характеристикой сохранившихся сооружений:</p> <ul style="list-style-type: none"> - полукольцевой грунтовой дороги, расположенной на северном склоне сопки; - подъездного пути длиной 86 м; - стрелковых (огневых) позиций, сгруппированных вдоль полукольцевой дороги. |  |
| 2.1. | <p><u>Полукольцевая грунтовая дорога</u> длиной 383 м.</p> |  |
| 2.2. | <p><u>Подъездные пути</u> длиной 86 м.</p> |  |
| 2.3. | <p><u>Позиции стрелковые</u> (окопы ячеистые, группы окопов ячеистых) – углубления в грунте, глубиной до 1,5 м.</p> <p>Позиции стрелковые (окопы ячеистые, на схеме обозначены 2.2 – 2.6).</p> <p>Позиция стрелковая (окоп ячеистый, на схеме обозначен 2.2).</p> <p>Позиция стрелковая (группа окопов ячеистых, на схеме обозначена 2.7).</p> |  |

| 1 | 2 | 3 |
|----|--|--|
| | <p>Огневая позиция – участок местности, занятый, специально подготовленный или выбранный для размещения на нем огневого средства с целью максимального повышения эффективности огневого воздействия на противника в наступлении и обороне.</p> <p>Окоп – углубление в грунте, предназначенное для улучшения условий стрельбы и защиты военнослужащего, личного состава подразделения, вооружения и военной техники от поражения огнем противника различными видами вооружения и предназначенное для стрельбы из него стрелковых войск.</p> |  |
| 3. | <p><u>Природно-ландшафтные характеристики территории, дорожно-тропиночные связи между сохранившимися сооружениями.</u></p> |  |

Изменение предмета охраны может быть осуществлено в порядке и случаях, предусмотренных законодательством об объектах культурного наследия.