



Правительство Хабаровского края  
УПРАВЛЕНИЕ ГОСУДАРСТВЕННОЙ ОХРАНЫ  
ОБЪЕКТОВ КУЛЬТУРНОГО НАСЛЕДИЯ

ПРИКАЗ

31.03.2021 № 25.1.3/21  
г. Хабаровск

Об утверждении предмета охраны объекта культурного наследия (памятника истории) регионального значения "Редут Федоровский", 1904 – 1910 гг., Хабаровский край, Николаевский район, п. Чныррах с окрестностями, прибрежный сопочный массив между реками Амур, Нижняя Патха и горой Левобережной, на вершине Федоровской сопки, входящего в состав объекта культурного наследия (ансамбля) регионального значения "Чныррахские укрепления Николаевской-на-Амуре крепости"

В соответствии с Федеральным законом от 25 июня 2002 г. № 73-ФЗ "Об объектах культурного наследия (памятниках истории и культуры) народов Российской Федерации", пунктом 3.20 Положения об управлении государственной охраны объектов культурного наследия Правительства Хабаровского края, утвержденного постановлением Правительства Хабаровского края от 22 июня 2016 г. № 194-пр, на основании заключения (акта) государственной историко-культурной экспертизы от 06 декабря 2019 г. № 016.19, выполненного аттестованным экспертом по проведению государственной историко-культурной экспертизы Шокуровой Л.Б.,  
ПРИКАЗЫВАЮ:

Утвердить прилагаемый предмет охраны объекта культурного наследия (памятника истории) регионального значения "Редут Федоровский", 1904 – 1910 гг., Хабаровский край, Николаевский район, п. Чныррах с окрестностями, прибрежный сопочный массив между реками Амур, Нижняя Патха и горой Левобережной, на вершине Федоровской сопки, входящего в состав объекта культурного наследия (ансамбля) регионального значения "Чныррахские укрепления Николаевской-на-Амуре крепости".

Начальник управления

В.В. Полещук

001608

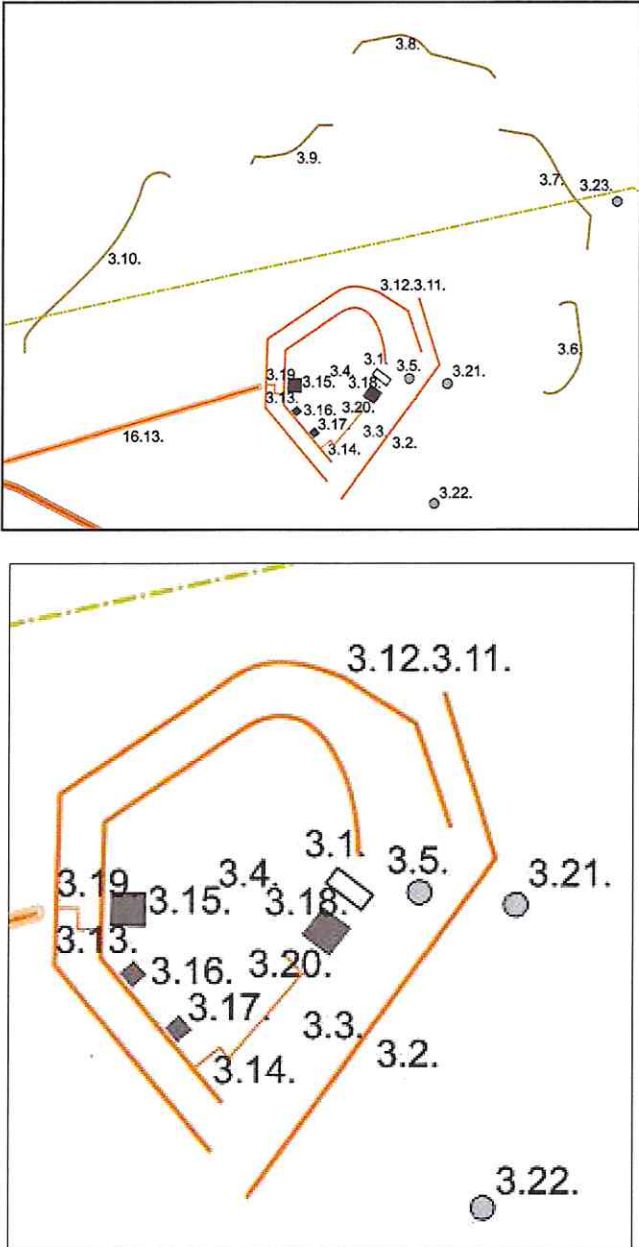

УТВЕРЖДЕН  
 приказом управления  
 государственной охраны  
 объектов культурного наследия  
 Правительства Хабаровского края  
 от 31.03.2021 № 25.1.3/21

### ПРЕДМЕТ ОХРАНЫ





объекта культурного наследия (памятника истории)  
 регионального значения "Редут Федоровский", 1904 – 1910 гг.,  
 Хабаровский край, Николаевский район, п. Чныррах с окрестностями,  
 прибрежный сопочный массив между реками Амур, Нижняя Патха  
 и горой Левобережной, на вершине Федоровской сопки, входящего  
 в состав объекта культурного наследия (ансамбля) регионального значения  
 "Чныррахские укрепления Николаевской-на-Амуре крепости"

№ п/п	Предмет охраны	Фотофиксация
1	2	3
1.	<p><u>Местоположение:</u> на вершине Федоровской сопки (высота над ур. м. – 196 м).</p> <p>Редут связан с верхней дорогой горжевым открытым ходом сообщения и подъездом длиной 180 м.</p> <p>Природно-ландшафтные характеристики территории.</p> <p>Дорожно-тропиночные связи между сохранившимися сооружениями.</p> <p>(Редут – отдельно стоящее укрепление сомкнутого вида, как правило, земляное, с валом и рвом, предназначенное для круговой обороны от неприятеля (противника))</p>	 <p>The 'Фотофиксация' column contains three images. The top image is a landscape photograph of a grassy hillside with a red circle and a red dashed arrow pointing to a specific spot. The middle image is a satellite map of the same area, also with a red circle and arrow. The bottom image is a topographic map showing the terrain with contour lines, a red circle, and a red dashed arrow pointing to the location of the redoubt.</p>







1	2	3
2.	<p><u>Объемно-пространственная структура редута</u> – сомкнутого фортификационного сооружения (укрепления) в виде земляного массива сложной в плане формы, имеющего напольный, горжевой и два боковых фаса (фланка), отчетливо обозначенных на местности рвом и валом, образующим внутренний дворик, артиллерийскими и стрелковыми позициями, ходами сообщения, убежищами и блокаузом.</p> <p>Линейные размеры – 250 x 111 м. Пеленг главной оси – 24 град., оси горжи – 155 град.</p>	
3.	<p><u>Рвы внешний и внутренний</u> разомкнутые, трапециевидного профиля, в части правого (юго-восточного) фланка с глубиной не менее 5 м; контрэкарп рва крутой, глубиной не менее 2 м, крутости в 70 – 80 град., частично лишены одернения; в северо-восточном углу напольного фаса дно каскадное, прерывистое с перемычками и углублениями неправильной формы (рвы внешний и внутренний на схеме обозначены № 3.11, 3.12).</p>	





1	2	3
4.	<p><u>Валы внешний и внутренний</u>, высотой в среднем 3 м, широкие, особенно на фасах (на схеме обозначены № 3.2, 3.3; вал – высокая земляная насыпь, обычно со рвом впереди, возводившаяся с оборонительными целями).</p>	
5.	<p><u>Дворик укрепления</u> – единый, четырехуровневый, обозначенный валом (на схеме обозначен № 3.4).</p> <p><u>Артиллерийские позиции:</u></p> <ul style="list-style-type: none"> <li>- <u>угловая</u> в виде площадки – барбета с аппарелью, расположенной в углу напольного фаса и правого фланка укрепления (аппарель – пологая земляная отсыпь для сообщения и для втаскивания орудий на высокие насыпи, применяемая вместо лестницы, также пологие спуски в рвы, окопы, укрытия и пр., на схеме обозначена № 3.5);</li> <li>- <u>центральная</u>, представляющая собой полукруглый артиллерийский окоп в крутости одного из уровней дворика.</li> </ul>	 
6.	<p><u>Пять стрелковых позиций</u>, состоящих из пяти окопов, расположенных вокруг редута на удалении от рва по восточному, северному и западному склонам Федоровской сопки.</p> <p>Система окопов вытянута полукругом диаметром около 300 м.</p> <p>Профили окопов полные, четкие, с сохранившимися банкетами (на схеме обозначены № 3.6 – 3.10).</p> <p>Окоп – углубление в грунте, предназначенное для улучшения условий стрельбы и защиты военнослужащего, личного состава подразделения, вооружения и военной техники от поражения огня про-</p>	



1	2	3
	<p>тивника различными видами вооружения и предназначенное для стрельбы из него стрелковых войск (пехоты).</p>	
7.	<p><u>Открытые ходы сообщения</u>, следующие вдоль вала и являющиеся границей внутреннего дворика.</p> <p>Ходы сообщения начинаются от угловой артиллерийской позиции и через дворик объединяются в единый коммуникационный узел всего укрепления. Имеют ровное дно шириной около 3 м.</p> <p>Горжевой ход сообщения усложнен примкнутым траверсом выхода.</p> <p>Ход сообщения, идущий вдоль правого фланка, имеет два траверса: один примкнутый (в углу с горжевым фасом), второй – обходной, расположенный между примкнутым траверсом и блокгаузом (не исключено наличие крытого хода сообщения под валом укрепления, идущего от блокгауза в сторону правого фланка; ходы сообщений на схеме обозначены № 3.19, 3.20; примкнутые траверсы на схеме обозначены № 3.13, 3.14; траверс – элемент открытых фортификационных сооружений – траншей, ходов сообщения и т.п., в виде поперечного вала, который располагают на протяженных прямолинейных участках для прикрытия входов).</p>	  



1	2	3
8.	<p>Четыре укрытия (убежища) – венчатые, в виде блокгауза и блиндажей. Блиндажи расположены в юго-западной крутости высокого уровня дворика. Блокгауз в виде сруба прямоугольной формы (сохранились нижние венцы) расположен у бруствера вала правого фланка; обвалован с юго-запада (укрытия на схеме обозначены № 3.15 – 3.18).</p>	
9.	<p>Элементы полевой фортификации (на схеме обозначены № 3.21 – 3.23).</p>	

Изменение предмета охраны может быть осуществлено в порядке и случаях, предусмотренных законодательством об объектах культурного наследия.

---