



Правительство Хабаровского края  
УПРАВЛЕНИЕ ГОСУДАРСТВЕННОЙ ОХРАНЫ  
ОБЪЕКТОВ КУЛЬТУРНОГО НАСЛЕДИЯ

ПРИКАЗ

31.03.2021 № 25.1.3/22  
г. Хабаровск

Об утверждении предмета охраны объекта культурного наследия (памятника истории) регионального значения "Редут Иннокентьевский", 1904 – 1910 гг., Хабаровский край, Николаевский район, п. Чныррах с окрестностями, прибрежный сопочный массив между реками Амур, Нижняя Патха и горой Левобережной, на вершине Иннокентьевской сопки, входящего в состав объекта культурного наследия (ансамбля) регионального значения "Чныррахские укрепления Николаевской-на-Амуре крепости"

В соответствии с Федеральным законом от 25 июня 2002 г. № 73-ФЗ "Об объектах культурного наследия (памятниках истории и культуры) народов Российской Федерации", пунктом 3.20 Положения об управлении государственной охраны объектов культурного наследия Правительства Хабаровского края, утвержденного постановлением Правительства Хабаровского края от 22 июня 2016 г. № 194-пр, на основании заключения (акта) государственной историко-культурной экспертизы от 06 декабря 2019 г. № 016.19, выполненного аттестованным экспертом по проведению государственной историко-культурной экспертизы Шокуровой Л.Б.,

ПРИКАЗЫВАЮ:

Утвердить прилагаемый предмет охраны объекта культурного наследия (памятника истории) регионального значения "Редут Иннокентьевский", 1904 – 1910 гг., Хабаровский край, Николаевский район, п. Чныррах с окрестностями, прибрежный сопочный массив между реками Амур, Нижняя Патха и горой Левобережной, на вершине Иннокентьевской сопки, входящего в состав объекта культурного наследия (ансамбля) регионального значения "Чныррахские укрепления Николаевской-на-Амуре крепости".

Начальник управления

В.В. Полешук


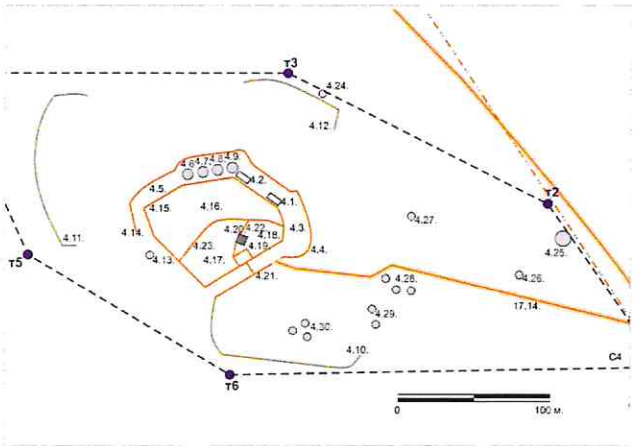
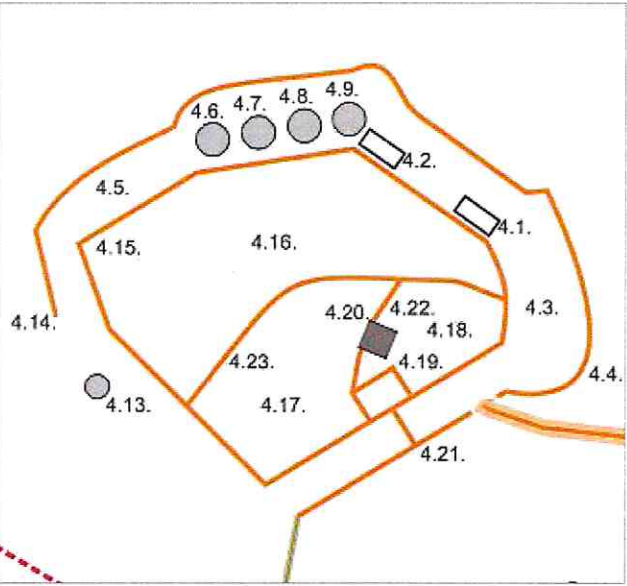
001610



**УТВЕРЖДЕН**  
 приказом управления  
 государственной охраны  
 объектов культурного наследия  
 Правительства Хабаровского края  
 от 31.03.2021 № 25.1.3/22





### ПРЕДМЕТ ОХРАНЫ



объекта культурного наследия (памятника истории)  
 регионального значения "Редут Иннокентьевский", 1904 – 1910 гг.,  
 Хабаровский край, Николаевский район, п. Чныррах с окрестностями,  
 прибрежный сопочный массив между реками Амур, Нижняя Патха  
 и горой Левобережной, на вершине Иннокентьевской сопки, входящего  
 в состав объекта культурного наследия (ансамбля) регионального значения  
 "Чныррахские укрепления Николаевской-на-Амуре крепости"




№ п/п	Предмет охраны	Фотофиксация
1	2	3
1.	<p><u>Местоположение:</u> на вершине Иннокентьевской сопки (высота над ур. м. – 171 м).</p> <p>Связан с верхней дорогой горжевым открытым ходом сообщения и подъезда длиной 230 м.</p> <p>(Редут – отдельно стоящее укрепление сомкнутого вида, как правило, земляное, с валом и рвом, предназначенное для круговой обороны от неприятеля (противника))</p> <p><u>Природно-ландшафтные характеристики территории, дорожно-тропиночные связи между сохранившимися сооружениями.</u></p>	

1	2	3
		
2.	<p><u>Планировочная структура редута</u>, составленная местоположением, планировкой, габаритами сохранившихся полностью либо фрагментарно фортификационных сооружений:</p> <ul style="list-style-type: none"> <li>- открытых огневых сооружений ближнего боя (артиллерийские и стрелковые позиции);</li> <li>- охранительных сооружений (убежища);</li> <li>- безопасных недолговременных сообщений (открытые и закрытые ходы сообщения);</li> <li>- недолговременных препятствий штурму (ров трапецевидного профиля, вал).</li> </ul> <p><u>Объемно-пространственная структура редута</u>: земляной массив сложной в плане формы с напольным, горжевым и двумя боковыми фасадами (фланки), отчетливо обозначенный на местности рвом и валом.</p> <p>Пространство внутри вала организовано элементами во внутренний дворик.</p> <p>Линейные размеры – 120 x 90 м. Пеленг главной оси – 93 град., оси горжи – 61 град.</p>	 

1	2	3
3.	<p><u>Рвы внешний и внутренний</u> (на схеме обозначены № 4.14, 4.15).</p> <p>Внешний ров разомкнутый, трапециевидного профиля, переходит в южный стрелковый окоп.</p> <p>В части напольного фаса ров изогнут выступающими массивами артиллерийских позиций.</p> <p>Внутренний ров повторяет очертания внешнего, но замкнут, обрамляя внутренний дворик редута.</p>	
4.	<p><u>Валы внешний и внутренний</u>, высотой до 3 м, широкие, особенно в части напольного фаса (на схеме обозначены № 4.4, 4.5).</p> <p>(Вал – высокая земляная насыпь, обычно со рвом впереди, возвышающаяся с оборонительными целями)</p>	

1	2	3
5.	<p><u>Внутренний дворик укрепления, обозначенный бруствером вала, разделенный двумя открытыми ходами сообщения на три сектора (сектора на схеме обозначены № 4.16 – 4.18).</u></p>	
6.	<p><u>Позиции артиллерийские (огневые позиции; северная, восточная и западная; на схеме обозначены № 4.6 – 4.9).</u></p> <p>(Огневая позиция – участок местности, занятый, специально подготовленный или выбранный для размещения на нем огневого средства с целью максимального повышения эффективности огневого воздействия на противника в наступлении и обороне)</p> <p><u>Северная артиллерийская позиция</u> – полноценная батарея на четыре легких полевых орудия на колесных лафетах. Расположена в бруствере напольного фаса. Состоит из земляной насыпи (барбета), аппарели, четырех полукруглых двориков с подбрустверными нишами первого выстрела. Дворики ориентированы в одну линию.</p> <p><u>Восточная артиллерийская позиция</u> – в виде простого барбета с аппарелью. Расположена в бруствере правого фланка, в углу с горжевым фасом.</p> <p><u>Западная артиллерийская позиция</u> – неглубокий полукруглый артиллерийский окоп в массиве большого сектора внутреннего дворика укрепления.</p> <p>(Аппарель – пологая земляная отсыпь для сообщения и для втаскивания орудий на высокие насыпи, применяемая вместо лестницы, также пологие спуски в рвы, окопы, укрытия и пр.; на схеме аппарели обозначены № 4.1, 4.2); барбет на схеме обозначен № 4.3).</p>	  

1	2	3
7.	<p><b>Позиции стрелковые</b> – три окопа, расположенные вокруг редута на удалении от рва по южному, западному и северному склонам Иннокентьевской сопки (на схеме обозначены № 4.10 – 4.12).</p> <p>Система окопов вытянута полукругом диаметром около 250 м. Профили окопов полные, четкие, с сохранившимися банкетами. Брустверы южного и западного окопов выложены диким камнем. Ниже южной оконечности рва укрепления расположены два углубления в грунте (-1 м), возможно, ячеистые стрелковые окопы.</p> <p>(Окоп – углубление в грунте, предназначенное для улучшения условий стрельбы и защиты личного состава подразделения, вооружения и военной техники от поражения огня противника и предназначенное для стрельбы из него стрелковых войск)</p>	
8.	<p><b>Ходы сообщения открытые</b> (на схеме обозначены № 4.21 – 4.23).</p> <p>Расположены вдоль вала и являются границей внутреннего двора.</p> <p>Ходы имеют ровное дно шириной до 3 м.</p> <p>Правый и левый ходы начинаются от места исхода аппарелей северной и восточной артиллерийских позиций и следуют вдоль вала по периметру редута.</p> <p>Перпендикулярно линии левого фланка следует поперечный изогнутый ход сообщения, пересекающий внутренний дворик и соединяющий собой левый и правый ходы сообщений.</p> <p>Поперечный ход имеет бруствер, возвышающийся над поверхностью большого и среднего секторов двора.</p> <p>Продольный открытый ход сообщения начинается от изгиба поперечного хода и под прямым углом следует к горжевому ходу, разделяя при этом внутренний дворик на средний и малый сектора.</p> <p>Горжевой ход короткий и под прямым углом соединяет ров с внутренним пространством редута.</p>	

1	2	3
	<p>Горжевой ход сообщения усложнен обходным траверсом выхода. Не исключено наличие крытого хода сообщения под валом укрепления, идущего от восточной артиллерийской позиции в сторону рва горжевого фаса (траверс обходной на схеме обозначен № 4.19).</p> <p>(Траверс – элемент открытых фортификационных сооружений – траншей, ходов сообщения и т.п., в виде поперечного вала, который располагают на протяженных прямолинейных участках для прикрытия входов)</p>	
9.	<p><u>Убежище</u> – блиндированное венчатое сооружение (блокгауз), расположенное в крутости малого сектора двора укрепления (на схеме обозначен № 4.20). Обваловано, конструкции не сохранились.</p> <p>(Блокгауз – фортификационное огневое сооружение, приспособленное для ведения кругового ружейного и артиллерийского огня и для проживания гарнизона)</p>	
10.	<p><u>Элементы полевой фортификации</u> одиночные (на схеме обозначены № 4.24 – 4.27).</p> <p>Пулеметные гнезда, ячеистые окопы, западины неясного предназначения.</p> <p>Группы (на схеме обозначены № 4.28 – 4.30).</p>	

Изменение предмета охраны может быть осуществлено в порядке и случаях, предусмотренных законодательством об объектах культурного наследия.

---