



Правительство Хабаровского края  
УПРАВЛЕНИЕ ГОСУДАРСТВЕННОЙ ОХРАНЫ  
ОБЪЕКТОВ КУЛЬТУРНОГО НАСЛЕДИЯ

ПРИКАЗ

31.03.2021 № 25.1.3/24  
г. Хабаровск

Об утверждении предмета охраны объекта культурного наследия (памятника истории) регионального значения "Стрелковая позиция южная", 1904 – 1910 гг., Хабаровский край, Николаевский район, п. Чныррах с окрестностями, прибрежный сопочный массив между реками Амур, Нижняя Патха и горой Левобережной, на южном склоне Преображенской сопки, входящего в состав объекта культурного наследия (ансамбля) регионального значения "Чныррахские укрепления Николаевской-на-Амуре крепости"

В соответствии с Федеральным законом от 25 июня 2002 г. № 73-ФЗ "Об объектах культурного наследия (памятниках истории и культуры) народов Российской Федерации", пунктом 3.20 Положения об управлении государственной охраны объектов культурного наследия Правительства Хабаровского края, утвержденного постановлением Правительства Хабаровского края от 22 июня 2016 г. № 194-пр, на основании заключения (акта) государственной историко-культурной экспертизы от 06 декабря 2019 г. № 016.19, выполненного аттестованным экспертом по проведению государственной историко-культурной экспертизы Шокуровой Л.Б.,  
ПРИКАЗЫВАЮ:

Утвердить прилагаемый предмет охраны объекта культурного наследия (памятника истории) регионального значения "Стрелковая позиция южная", 1904 – 1910 гг., Хабаровский край, Николаевский район, п. Чныррах с окрестностями, прибрежный сопочный массив между реками Амур, Нижняя Патха и горой Левобережной, на южном склоне Преображенской сопки, входящего в состав объекта культурного наследия (ансамбля) регионального значения "Чныррахские укрепления Николаевской-на-Амуре крепости".

Начальник управления

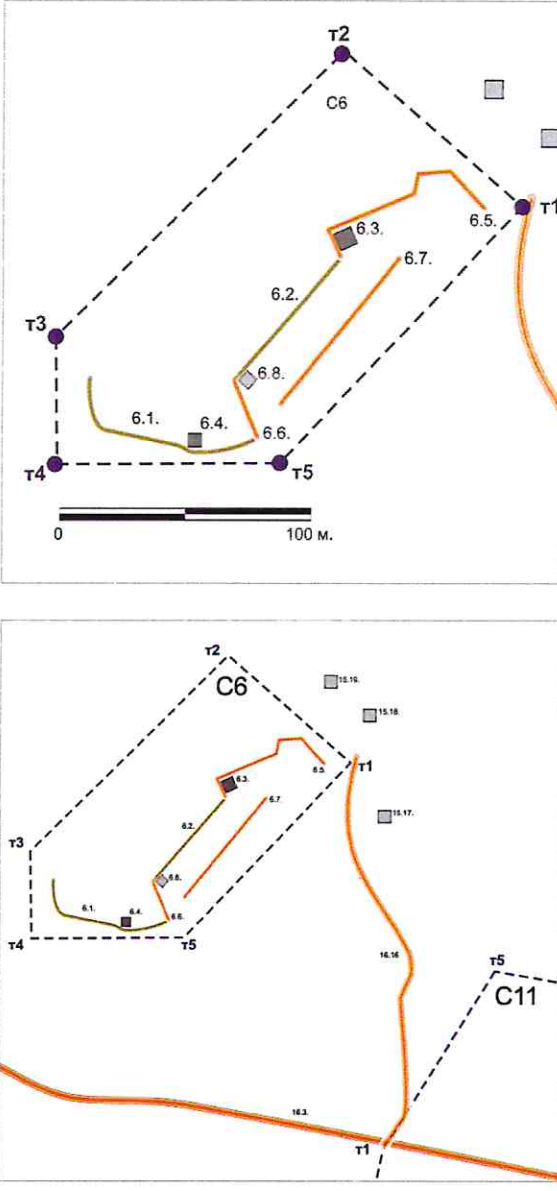

В.В. Полещук




**УТВЕРЖДЕН**  
 приказом управления  
 государственной охраны  
 объектов культурного наследия  
 Правительства Хабаровского края  
 от 31.03.2021 № 25.1.3/24



### ПРЕДМЕТ ОХРАНЫ

объекта культурного наследия (памятника истории)  
 регионального значения "Стрелковая позиция южная", 1904 – 1910 гг.,  
 Хабаровский край, Николаевский район, п. Чныррах с окрестностями,  
 прибрежный сопочный массив между реками Амур, Нижняя Патха и  
 горой Левобережной, на южном склоне Преображенской сопки, входящего  
 в состав объекта культурного наследия (ансамбля) регионального значения  
 "Чныррахские укрепления Николаевской-на-Амуре крепости"

№ п/п	Предмет охраны	Фотофиксация
1	2	3
1.	<p><u>Местоположение:</u> на южном склоне Преображенской сопки (высота над ур. м. – 95 м), у распадка безымянного ручья, связанной с нижней дорогой подъездом протяженностью 283 м.</p> <p><u>Природно-ландшафтные характеристики территории.</u></p> <p><u>Дорожно-тропиночные связи между сохранившимися сооружениями.</u></p>	

1	2	3
2.	<p><u>Планировочная структура стрелковой позиции</u>, составленная местоположением, планировкой, габаритами сохранившихся полностью либо фрагментарно фортификационных объектов: открытыми огневыми сооружениями ближнего боя (окопы); охранительными сооружениями (убежища); открытыми ходами сообщения.</p> <p><u>Объемно-пространственная структура стрелковой позиции</u>, занимающей участок в верхней части склона, обозначенная напольным и двумя боковыми фасадами (фланками).</p> <p>Напольный фас и правый (западный) фланк обозначены на местности С-образным стрелковым окопом. Пеленг главной оси – 45 град., оси горжи – 100 град.</p> <p>(Окоп – углубление в грунте, предназначенное для улучшения условий стрельбы и защиты военнослужащего, личного состава подразделения, вооружения и военной техники от поражения огня противника различными видами вооружения и предназначенное для стрельбы из него стрелковых войск (пехоты))</p>	
3.	<p><u>Окоп стрелковый</u> (на схеме обозначен № 6.1) – С-образной формы, полного профиля с банкетом, растянутый от своей западной до восточной оконечности по склону сопки, следующей его рельефу, имеющий излом в своей центральной части. Хорошо читается на местности. Банкет выложен диким камнем.</p> <p>(Банкет или стрелковая ступень в фортификации – дополнительная насыпь или ступень с внутренней стороны слишком высокого для человека бруствера для размещения на ней стрелков, ведущих огонь поверх бруствера)</p>	

1	2	3
4.	<p><u>Укрытие</u> (на схеме обозначено № 6.3) – развал деревянного венчатого сооружения, расположенного в углу открытого хода сообщения (№ 6.5) и стрелкового окопа (№ 6.2).</p>	
5.	<p><u>Укрытие</u> (на схеме обозначено № 6.4) – блиндированное венчатое с обваловкой сооружение, расположенное в стрелковом окопе (№ 6.1), играющее роль примкнутого траверса (конструкция завалена грунтом).</p> <p>(Траверс – элемент открытых фортификационных сооружений (траншей, ходов сообщения и т.п.) в виде поперечного вала, который располагают на протяженных прямолнейных участках для прикрытия входов, защиты от рикошетов и т.п.; примкнутый траверс – траверс, огибаемый траншеей или ходом сообщения только с одной стороны)</p>	
6.	<p><u>Окоп стрелковый</u> (на схеме обозначен № 6.2) – прямой формы, полного профиля с банкетом, расположенный по изгибу склона между открытыми ходами сообщения (на схеме № 6.5, 6.6). Окоп соединяет укрытия (на схеме № 6.3, 6.4).</p> <p>Бруствер окопа усложнен банкетом.</p>	

1	2	3
	<p><u>Ходы сообщения открытые</u> – прямые и криволинейные, соединяющие стрелковые окопы и укрытия между собой в единую функциональную структуру.</p> <p>Ход сообщения (на схеме обозначен № 6.7), расположенный в нижней части стрелковой позиции, параллельно стрелковому окопу (на схеме № 6.2) и оканчивающийся тупиком под бруствером стрелкового окопа (на схеме № 6.1), возможно имел крытое сообщение с укрытием.</p>	
7.	<p><u>Укрытие</u> (на схеме обозначено № 6.8) – блиндированное венчатое с обваловкой сооружение, расположенное в завершении стрелкового окопа (на схеме № 6.2).</p> <p>Конструкция завалена грунтом.</p>	

Изменение предмета охраны может быть осуществлено в порядке и случаях, предусмотренных законодательством об объектах культурного наследия.