



Правительство Хабаровского края
УПРАВЛЕНИЕ ГОСУДАРСТВЕННОЙ ОХРАНЫ
ОБЪЕКТОВ КУЛЬТУРНОГО НАСЛЕДИЯ

ПРИКАЗ

31.03.2021 № 25.1.3/25
г. Хабаровск

Об утверждении предмета охраны объекта культурного наследия (памятника истории) регионального значения "Береговая батарея 4-орудийная Преображенская", 1904 – 1910 гг., Хабаровский край, Николаевский район, п. Чныррах с окрестностями, прибрежный сопочный массив между реками Амур, Нижняя Патха и горой Левобережной, у вершины Преображенской сопки, входящего в состав объекта культурного наследия (ансамбля) регионального значения "Чныррахские укрепления Николаевской-на-Амуре крепости"

В соответствии с Федеральным законом от 25 июня 2002 г. № 73-ФЗ "Об объектах культурного наследия (памятниках истории и культуры) народов Российской Федерации", пунктом 3.20 Положения об управлении государственной охраны объектов культурного наследия Правительства Хабаровского края, утвержденного постановлением Правительства Хабаровского края от 22 июня 2016 г. № 194-пр, на основании заключения (акта) государственной историко-культурной экспертизы от 06 декабря 2019 г. № 016.19, выполненного аттестованным экспертом по проведению государственной историко-культурной экспертизы Шокуровой Л.Б.,

ПРИКАЗЫВАЮ:

Утвердить прилагаемый предмет охраны объекта культурного наследия (памятника истории) регионального значения "Береговая батарея 4-орудийная Преображенская", 1904 – 1910 гг., Хабаровский край, Николаевский район, п. Чныррах с окрестностями, прибрежный сопочный массив между реками Амур, Нижняя Патха и горой Левобережной, у вершины Преображенской сопки, входящего в состав объекта культурного наследия (ансамбля) регионального значения "Чныррахские укрепления Николаевской-на-Амуре крепости".

Начальник управления

В.В. Полещук

001616

УТВЕРЖДЕН

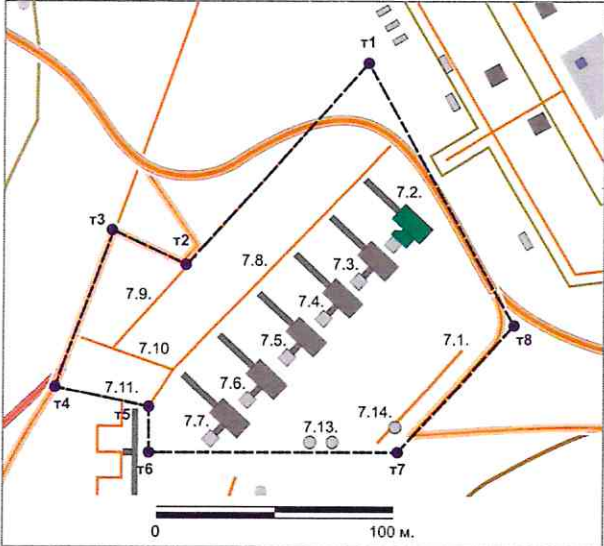

приказом управления
государственной охраны
объектов культурного наследия
Правительства Хабаровского края


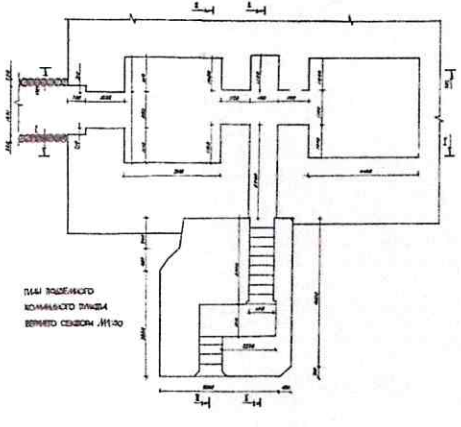

от 31.03.2021 № 25.1.3/25




ПРЕДМЕТ ОХРАНЫ





объекта культурного наследия (памятника истории)
регионального значения "Береговая батарея 4-орудийная Преображенская",
1904 – 1910 гг., Хабаровский край, Николаевский район, п. Чныррах
с окрестностями, прибрежный сопочный массив между реками Амур,
Нижняя Патха и горой Левобережной, у вершины Преображенской сопки,
входящего в состав объекта культурного наследия (ансамбля) регионального
значения "Чныррахские укрепления Николаевской-на-Амуре крепости"

№ п/п	Предмет охраны	Фотофиксация
1	2	3
1.	<p><u>Местоположение:</u> у вершины сопки Преображенской (высота над ур. м. – 190 м).</p> <p>Батарея граничит в северном направлении с фортом Преображенским, в южном – с Береговой батареей 8-орудийной Владимирской.</p> <p><u>Природно-ландшафтные характеристики территории.</u></p> <p><u>Дорожно-тропиночные связи между сохранившимися сооружениями.</u></p>	

1	2	3
2.	<p><u>Планировочная структура батареи</u> с линейными размерами 140 x 155 м, сформированная сооружениями в едином массиве следующих типов: огневых открытых ближнего боя (артиллерийские окопы); командно-наблюдательных (командный пост); охранительных (убежища, погреба, хранилище); безопасных недолговременных сообщений (открытые и закрытые ходы сообщения).</p> <p><u>Объемно-пространственная структура батареи:</u> земляной массив сложной в плане формы с напольным, горжевым и двумя боковыми фасадами (правым и левым фланками). Напольный фас обозначен склоном сопки, заменяющим собой бруствер. Левый (северный) фланк рельефных обозначений не имеет, ограничен участком верхней дороги. Правый (южный) – обозначен открытым ходом сообщения батареи Владимирской. Горжевой фас ограничен подъездом. Пеленг главной оси – 135 град., оси горжи – 45 град.</p>	
3.	<p><u>Огневые (артиллерийские) позиции (окопы),</u> встроенные в склон сопки Преображенской и возвышающиеся над полом укрепления около 2 – 3 м (обозначены № 7.2 – 7.7). Орудийные дворики – квадратные в плане (6 x 6 x 2 м) выемки грунта с основаниями под артиллерийские орудия (деревянные клетки, заглубленные до уровня пола дворика). Первоначально дно двориков закрывали деревянные настилы (к настоящему времени не сохранились).</p> <p><u>Пороховые погребки</u> – заглубленные в грунт деревянные срубы на две камеры (6 x 10 x 2 м). Погребки снабжались крытой аппарелью (бревенчатый накат по деревянным опорам-стойкам) для подачи боезапасов в орудийный дворик. Полы камер погребков и аппарелей – дощатый настил. Камеры и аппарель имели двери.</p>	

1	2	3
4.	<p><u>Командный пост батареи</u></p> <p>Местоположение командного поста на максимальной отметке батареи.</p>	
	<p><u>Объемно-пространственная композиция</u> двухэтажного большей частью заглубленного в грунт сооружения, составленного двумя бетонными разноуровневыми блоками (верхним и нижним), имеющего два входа, – со смотровой площадки через дверной арочный проем сквозника и с главной улицы батареи через дверной прямоугольный проем по закрытому ходу сообщения, имеющего длину 11,5 м.</p>	
	<p>Надземный входной блок в форме неправильной призмы 6,0 x 5,7 x 4,6 м (заглубленный сквозник длиной 2,9 м). Дверные проемы сквозника: один прямоугольный и два арочных (внутренний дверной проем сквозника закрывался металлической (или обшитой железом) дверью, не сохранился, внешний дверной проем сквозника, вероятно, закрывался металлической сеткой). Фасады верхнего блока со скругленными гранями не оштукатурены, со следами дощатой опалубки.</p>	 <p>ПЛАН ПОДЗЕМНОГО КОМАНДНОГО ПУНКТА ВЕРХНЕГО СЕКЦИОНА №1120</p>
	<p>Нижний блок основной, подземный, в форме прямоугольной призмы 15,0 x 6,9 x 4,0 м, разделенной на два помещения и коридор.</p> <p>Габариты помещений: восточного – 4,1 x 3,4 x 2,4 м; западного – 4,0 x 3,4 x 2,4 м.</p> <p>Толщина грунта, укрывающего нижний блок, – 0,5 м.</p>	

1	2	3
	<p>Два лестничных марша, примыкающих к сквознику.</p>	
	<p><u>Конструктивная система:</u></p> <ul style="list-style-type: none"> - перекрытия сводчатые; - фундаменты бетонные монолитные (фундаментная плита), стены и полы из монолитного армированного бетона, покрытие монолитное плоское из бетона (толщиной 1,3 м) по металлическим двутавровым балкам; - лестничные марши из монолитного бетона. 	
5.	<p><u>Сальный погребок</u> (хранилище боезапасов или смазки для артиллерийских систем батарей). Объемная композиция заглубленного в грунт деревянного прямоугольного в плане сруба с аппарелью, разделенного на три камеры: восточную, центральную и западную, габариты 26, 38, 9 x 5,2 м.</p> <p>Сообщение с главной улицей батареи осуществлялось по закрытому ходу сообщения.</p>	

1	2	3
		
6.	<p><u>Система сообщений батареи</u> – пять открытых ходов сообщения.</p> <p>Профиль ходов трапециевидный, глубиной до 4 м. Ширина плоского дна – до 8 м.</p> <p>Проложены в непосредственной близости от артиллерийских позиций и сориентированные с их осями (на схеме обозначены № 7.8 – 7.10).</p> <p><u>Основной ход</u> (главная улица (№ 7.8) самый протяженный (138 м), объединяющий все сооружения батареи в единую структуру.</p> <p>Ход начинается от верхней дороги и проходит западнее вдоль всех артиллерийских окопов на расстоянии 20 м.</p> <p>В своем окончании через второстепенные ходы сообщения выходит на подъездную дорогу.</p> <p>По западной стороне дна хода проложена дренажная канава для отвода поверхностных вод.</p> <p>Ход сообщения (№ 7.9), идущий параллельно линии артиллерийских окопов (оси укрепления) на расстоянии 50 м от них к западу (мог использоваться в качестве укрытия для морских прожекторов).</p>	  

1	2	3
7.	<p><u>Закрытые ходы сообщений</u> – траншеи в массиве грунта с брусочными и бревенчатыми стенами, дощатыми полами, крытые двух- и трехслойным накатом из бревен (около 15 м длиной).</p> <p>Ходы соединяли командный пост, погребки и хранилище с главной улицей сооружения (ориентированы перпендикулярно оси батареи).</p>	

Изменение предмета охраны может быть осуществлено в порядке и случаях, предусмотренных законодательством об объектах культурного наследия.
