



Правительство Хабаровского края  
УПРАВЛЕНИЕ ГОСУДАРСТВЕННОЙ ОХРАНЫ  
ОБЪЕКТОВ КУЛЬТУРНОГО НАСЛЕДИЯ

ПРИКАЗ

31.03.2021 № 25.1.3/26  
г. Хабаровск

Об утверждении предмета охраны объекта культурного наследия (памятника истории) регионального значения "Береговая батарея 8-орудийная Владимирская", 1890 – 1910 гг., Хабаровский край, Николаевский район, п. Чныррах с окрестностями, прибрежный сопочный массив между реками Амур, Нижняя Патха и горой Левобережной, на южном склоне Владимировской сопки, входящего в состав объекта культурного наследия (ансамбля) регионального значения "Чныррахские укрепления Николаевской-на-Амуре крепости"

В соответствии с Федеральным законом от 25 июня 2002 г. № 73-ФЗ "Об объектах культурного наследия (памятниках истории и культуры) народов Российской Федерации", пунктом 3.20 Положения об управлении государственной охраны объектов культурного наследия Правительства Хабаровского края, утвержденного постановлением Правительства Хабаровского края от 22 июня 2016 г. № 194-пр, на основании заключения (акта) государственной историко-культурной экспертизы от 06 декабря 2019 г. № 016.19, выполненного аттестованным экспертом по проведению государственной историко-культурной экспертизы Шокуровой Л.Б.,

ПРИКАЗЫВАЮ:

Утвердить прилагаемый предмет охраны объекта культурного наследия (памятника истории) регионального значения "Береговая батарея 8-орудийная Владимирская", 1890 – 1910 гг., Хабаровский край, Николаевский район, п. Чныррах с окрестностями, прибрежный сопочный массив между реками Амур, Нижняя Патха и горой Левобережной, на южном склоне Владимировской сопки, входящего в состав объекта культурного наследия (ансамбля) регионального значения "Чныррахские укрепления Николаевской-на-Амуре крепости".

Начальник управления

В.В. Полещук

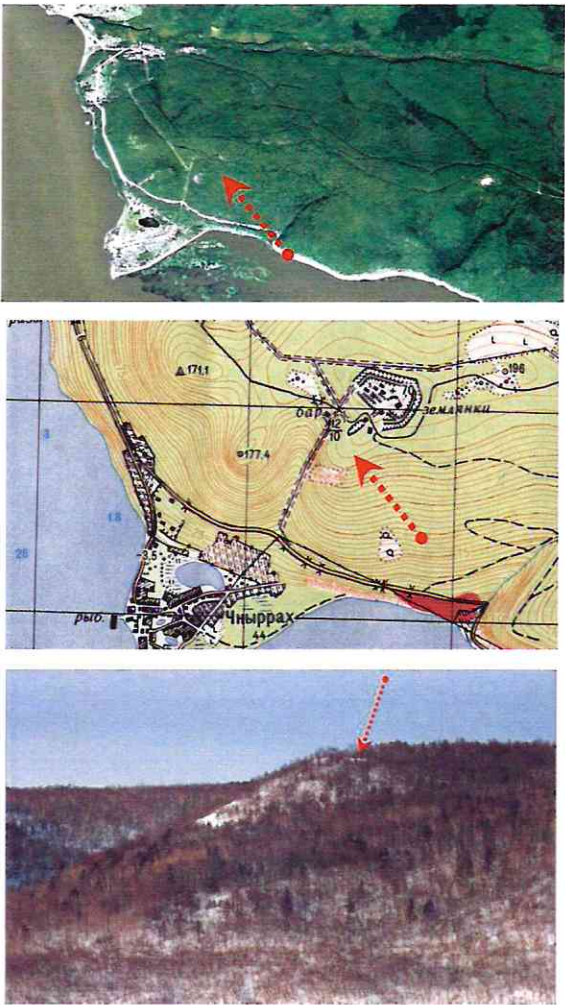
001618

## УТВЕРЖДЕН

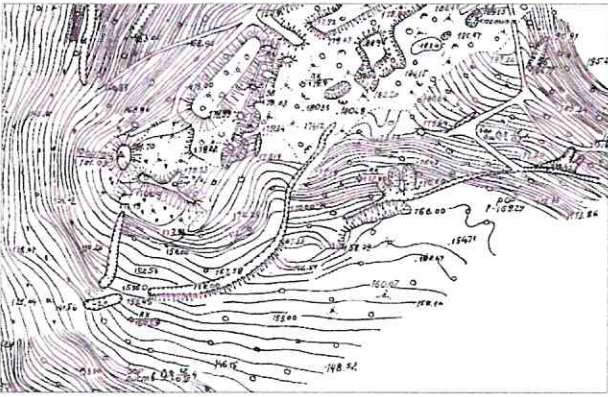
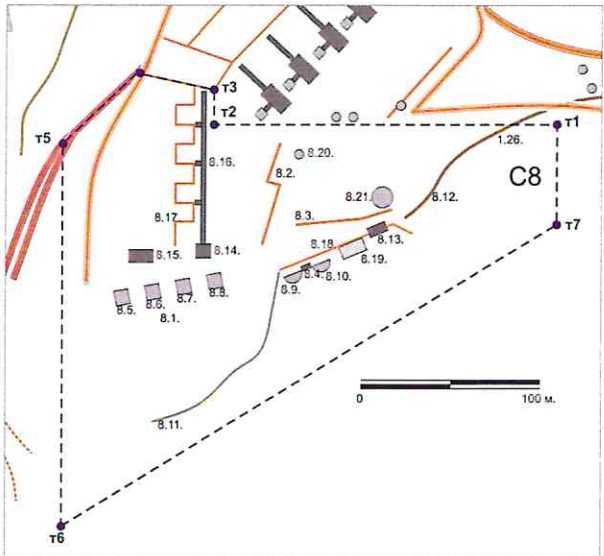
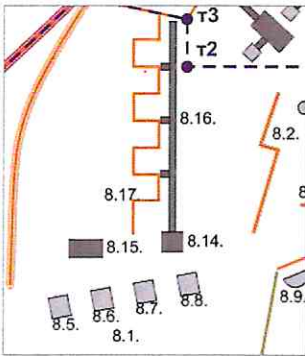

приказом управления  
государственной охраны  
объектов культурного наследия  
Правительства Хабаровского края  
от 31.03.2021 № 25.1.3/26

### ПРЕДМЕТ ОХРАНЫ





объекта культурного наследия (памятника истории)  
регионального значения "Береговая батарея 8-орудийная Владимирская",  
1890 – 1910 гг., Хабаровский край, Николаевский район, п. Чныррах  
с окрестностями, прибрежный сопочный массив между реками Амур, Нижняя  
Патха и горой Левобережной, на южном склоне Владимировской сопки,  
входящего в состав объекта культурного наследия (ансамбля) регионального  
значения "Чныррахские укрепления Николаевской-на-Амуре крепости"

№ п/п	Предмет охраны	Фотофиксация
1	2	3
1.	<p><u>Местоположение:</u> на южном склоне Владимировской сопки (высота над ур. м. – 180 м), граничащей в северном направлении с Береговой батареей 4-орудийной Преображенской.</p> <p><u>Природно-ландшафтные характеристики территории.</u></p> <p><u>Дорожно-тропиночные связи между сохранившимися сооружениями.</u></p>	







1	2	3
		
2.	<p>Планировочная структура батареи, сформированная сооружениями в едином массиве следующих типов: огневых открытых ближнего боя (артиллерийские окопы); охранительных (убежища, погреба, хранилище); безопасных недолговременных сообщений (открытые и закрытые ходы сообщения).</p> <p>Линейные размеры 165 x 35 м.</p> <p><u>Объемно-пространственная структура батареи:</u> земляной массив сложной в плане формы с напольным, горжевым и двумя боковыми фасадами (правым и левым фланками).</p> <p>Напольный фас обозначен крутым склоном сопки.</p> <p>Левый фланк обозначен изгибом восточной дороги-серпантина. Правый фланк не имеет рельефных обозначений.</p> <p>Горжевой фас ограничен ходом сообщения Береговой батареи 4-орудийной Преображенской.</p> <p>Пеленг главной оси – 120 град., оси горжи – 200 град.</p> <p>Береговая батарея 8-орудийная Владимирская состоит из шести артиллерийских окопов; стрелковых позиций (трех окопов), двух открытых ходов сообщения, одиночных и сгруппированных элементов полевой фортификации.</p>	  



1	2	3
3.	<p><u>Артиллерийские позиции</u></p> <p>Местоположение, форма, габариты артиллерийских позиций (окопов), встроенных в крутой склон сопки (на схеме обозначены № 8.5 – 8.10).</p> <p>Верхняя группа из четырех окопов расположена ступенчато, понижаясь по склону к юго-востоку. Дворики окопов квадратной в плане формы.</p> <p>Нижняя пара окопов с пороховым погребком батареи расположена вдоль напольного фаса Береговой батареи 4-орудийной Преображенской, ниже по склону. Дворики круглой (подковообразной) в плане формы лежат (в отличие от верхних) на одном уровне, имеют низкий бруствер (не более 1 м). Между двориками – западина ровика для номеров или для ниши первого выстрела (формы нижней пары окопов, отчетливо читаются в рельефе).</p> <p><u>Пороховой погребок</u> – блиндированное помещение, расположенное в грунтовой обваловке левее двориков нижней пары окопов (на схеме обозначен № 8.4).</p>	  
4.	<p><u>Убежища</u> – блиндированные деревянные, венчатые. Расположены (№ 8.13) на дне открытого хода сообщения у элемента полевой фортификации (№ 8.19) (сохранилось два венца сруба); № 8.14, 8.15 – восточнее и западнее соответственно на входе в коленчатый открытый ход сообщения (№ 8.17).</p>	



1	2	3
5.	<p><u>Открытые ходы сообщений</u>, проложенные в непосредственной близости от артиллерийских позиций и сориентированные с их осями (на схеме обозначены № 8.17, 8.18). Ход сообщения нижней пары окопов узкий, приближен к профилю стрелкового окопа.</p>	
6.	<p><u>Стрелковые позиции батареи</u>, образованные двумя окопами (южным и восточным), расположенными вдоль склона Владимировской сопки от изгиба восточной дороги-серпантина до склона с террасами (на схеме обозначены № 8.11, 8.12). Окопы имеют банкеты, местами выложены диким камнем. Профиль полный. На дне южного окопа (ближе к его оконечности) находится осколок казенной части 8-дюймовой мортиры (одного из артиллерийских орудий батареи). Восточный окоп является продолжением большого полукольцевого окопа Преображенского форта (на схеме обозначен № 1.26).</p>	 
7.	<p><u>Дренажные канавы</u> (на схеме обозначены № 8.2, 8.3) расположены севернее артиллерийских окопов (выше по склонам). № 8.2 – коленчатая, имеет изгибы под прямым углом.</p>	



1	2	3
8.	<p><u>Элементы полевой фортификации</u> – разнообразные по форме и размерам объекты, выполненные в земляных массивах батареи (ямы, западины, обваловки) неясного назначения (на схеме № 8.19 – 8.21).</p>	
9.	<p><u>Крытый ход сообщения</u> – подземный коридор (№ 8.16), идущий вдоль открытого хода сообщения № 8.17 и связанный с ним тремя боковыми выходами. Конструкции деревянные, скрыты под обвалами грунта.</p> <p>Не исключено наличие в нем блиндажей для личного состава. Является безопасной коммуникацией с Береговой батареей 4-орудийной Преображенской.</p>	

Изменение предмета охраны может быть осуществлено в порядке и случаях, предусмотренных законодательством об объектах культурного наследия.