



Правительство Хабаровского края
УПРАВЛЕНИЕ ГОСУДАРСТВЕННОЙ ОХРАНЫ
ОБЪЕКТОВ КУЛЬТУРНОГО НАСЛЕДИЯ

ПРИКАЗ

31.03.2021 № 25.1.3/24
г. Хабаровск

Об утверждении предмета охраны объекта культурного наследия (памятника истории) регионального значения "Береговая батарея 4-орудийная Сигнальная", 1904 – 1910 гг., Хабаровский край, Николаевский район, п. Чныррах с окрестностями, прибрежный сопочный массив между реками Амур, Нижняя Патха и горой Левобережной, на вершине сопки Сигнальной, входящего в состав объекта культурного наследия (ансамбля) регионального значения "Чныррахские укрепления Николаевской-на-Амуре крепости"

В соответствии с Федеральным законом от 25 июня 2002 г. № 73-ФЗ "Об объектах культурного наследия (памятниках истории и культуры) народов Российской Федерации", пунктом 3.20 Положения об управлении государственной охраны объектов культурного наследия Правительства Хабаровского края, утвержденного постановлением Правительства Хабаровского края от 22 июня 2016 г. № 194-пр, на основании заключения (акта) государственной историко-культурной экспертизы от 06 декабря 2019 г. № 016.19, выполненного аттестованным экспертом по проведению государственной историко-культурной экспертизы Шокуровой Л.Б.,

ПРИКАЗЫВАЮ:

Утвердить прилагаемый предмет охраны объекта культурного наследия (памятника истории) регионального значения "Береговая батарея 4-орудийная Сигнальная", 1904 – 1910 гг., Хабаровский край, Николаевский район, п. Чныррах с окрестностями, прибрежный сопочный массив между реками Амур, Нижняя Патха и горой Левобережной, на вершине сопки Сигнальной, входящего в состав объекта культурного наследия (ансамбля) регионального значения "Чныррахские укрепления Николаевской-на-Амуре крепости".

Начальник управления

В.В. Полещук

001620

УТВЕРЖДЕН


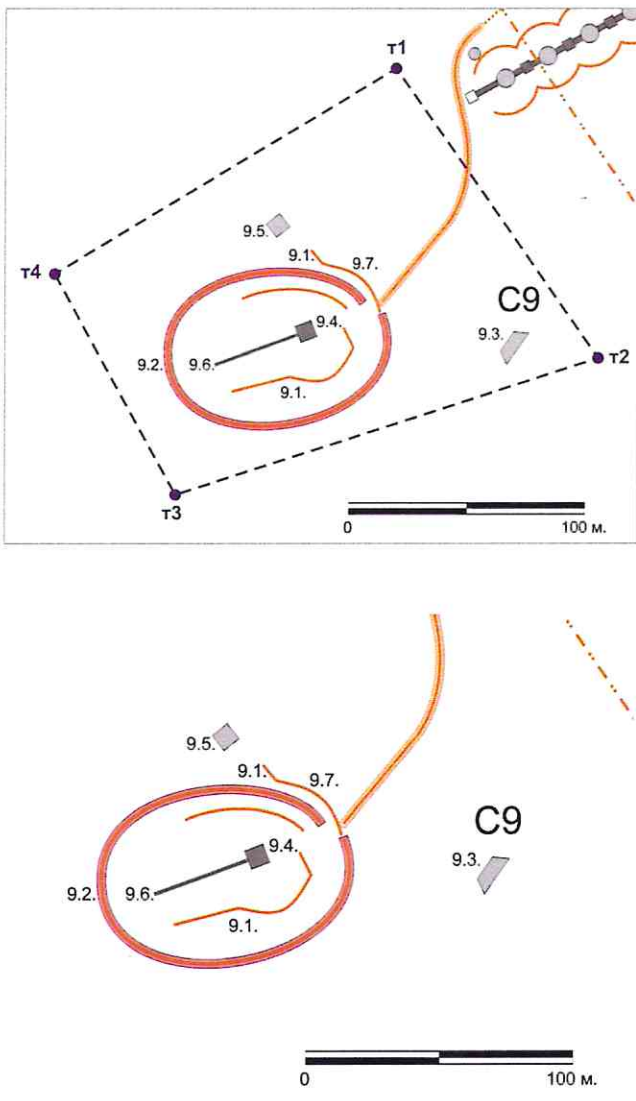
приказом управления
государственной охраны
объектов культурного наследия
Правительства Хабаровского края





от 31.03.2021 № 25.1.3/27




ПРЕДМЕТ ОХРАНЫ

объекта культурного наследия (памятника истории)
регионального значения "Береговая батарея 4-орудийная Сигнальная",
1904 – 1910 гг., Хабаровский край, Николаевский район, п. Чныррах
с окрестностями, прибрежный сопочный массив между реками Амур,
Нижняя Патха и горой Левобережной, на вершине сопки Сигнальной,
входящего в состав объекта культурного наследия (ансамбля) регионального
значения "Чныррахские укрепления Николаевской-на-Амуре крепости"

№ п/п	Предмет охраны	Фотофиксация
1	2	3
1.	<p><u>Местоположение:</u> на вершине сопки Сигнальной (высота над ур. м. – 177,4 м).</p> <p>Положение батареи островное, выдающееся к югу.</p> <p>С северо-восточной стороны соединяется с Береговой батареей 4-орудийной мортирной.</p> <p><u>Природно-ландшафтные характеристики территории, дорожно-тропиночные связи между сохранившимися сооружениями.</u></p>	

1	2	3
		
2.	<p><u>Планировочная структура батареи</u> с линейными размерами 95 x 65 м, сформированная сооружениями в едином массиве следующих типов: огневых открытых ближнего боя (артиллерийские окопы, стрелковая позиция); охранительных (укрытия № 1, 2 (на схеме обозначены № 9.4, 9.5); безопасных недолговременных сообщений (ходы сообщения), дорогой-террасой.</p> <p><u>Объемно-пространственная структура батареи:</u> земляной массив сложной в плане формы с напольным, горжевым и двумя боковыми фасадами (правым и левым фланками).</p> <p>Напольный фас обозначен крутым склоном сопки. Левый фланк и горжевой фас обозначены полукольцевым уступом и открытым ходом сообщения. Пеленг главной оси – 165 град., оси горжи – 255 град.</p>	

1	2	3
3.	<p><u>Артиллерийские позиции</u> (окопы) расположены во внутреннем дворе, южнее и несимметрично его оси.</p> <p>Наиболее отчетливо читается один окоп квадратной в плане формы с высоким бруствером (у левого фланга (на схеме не обозначен).</p>	
4.	<p><u>Бруствер</u> – земляной вал (отлогость), опоясывающий вершину сопки (равно как и внутренний дворик сооружения). Имеет подковообразную форму и разные толщину массива, крутизну. Хорошо заметен в окружающем ландшафте на северо-восточном склоне (на схеме обозначен № 9.1).</p>	
5.	<p><u>Дорога-терраса</u> – уступ в склоне сопки, опоясывающий батарею по периметру ее бруствера. Ширина около 5 м (на схеме обозначена № 9.2).</p>	
6.	<p><u>Стрелковая позиция</u> – стрелковый окоп (вероятно пулеметное гнездо), расположенный на склоне сопки, восточнее и ниже дороги-террасы. Представляет собой площадку прямоугольной формы с бруствером и двумя примкнутыми каменными траверсами, образующими подобие дворика. Хорошо читается в окружающем ландшафте (на схеме обозначена № 9.3).</p>	

1	2	3
7.	<p><u>Открытый ход сообщения</u> проложен в северо-восточной части батареи, ниже (на схеме обозначен № 9.7).</p>	
8.	<p><u>Убежища</u> – яма-западина и обваловка (на схеме обозначены № 9.4, 9.5).</p>	
9.	<p><u>Закрытый ход сообщения</u> – западина, пересекающая дворик батареи по середине с северо-востока на юго-запад (на схеме обозначен № 9.6).</p>	

Изменение предмета охраны может быть осуществлено в порядке и случаях, предусмотренных законодательством об объектах культурного наследия.