



Правительство Хабаровского края
УПРАВЛЕНИЕ ГОСУДАРСТВЕННОЙ ОХРАНЫ
ОБЪЕКТОВ КУЛЬТУРНОГО НАСЛЕДИЯ

ПРИКАЗ

31.03.2021 № 25.1.3/28
г. Хабаровск

Об утверждении предмета охраны объекта культурного наследия (памятника истории) регионального значения "Береговая батарея 4-орудийная мортирная", 1890 – 1910 гг., Хабаровский край, Николаевский район, п. Чныррах с окрестностями, прибрежный сопочный массив между реками Амур, Нижняя Патха и горой Левобережной, в седловине сопки Сигнальной, входящего в состав объекта культурного наследия (ансамбля) регионального значения "Чныррахские укрепления Николаевской-на-Амуре крепости"

В соответствии с Федеральным законом от 25 июня 2002 г. № 73-ФЗ "Об объектах культурного наследия (памятниках истории и культуры) народов Российской Федерации", пунктом 3.20 Положения об управлении государственной охраны объектов культурного наследия Правительства Хабаровского края, утвержденного постановлением Правительства Хабаровского края от 22 июня 2016 г. № 194-пр, на основании заключения (акта) государственной историко-культурной экспертизы от 06 декабря 2019 г. № 016.19, выполненного аттестованным экспертом по проведению государственной историко-культурной экспертизы Шокуровой Л.Б.,
ПРИКАЗЫВАЮ:

Утвердить прилагаемый предмет охраны объекта культурного наследия (памятника истории) регионального значения "Береговая батарея 4-орудийная мортирная", 1890 – 1910 гг., Хабаровский край, Николаевский район, п. Чныррах с окрестностями, прибрежный сопочный массив между реками Амур, Нижняя Патха и горой Левобережной, в седловине сопки Сигнальной, входящего в состав объекта культурного наследия (ансамбля) регионального значения "Чныррахские укрепления Николаевской-на-Амуре крепости".

Начальник управления

В.В. Полещук

001622

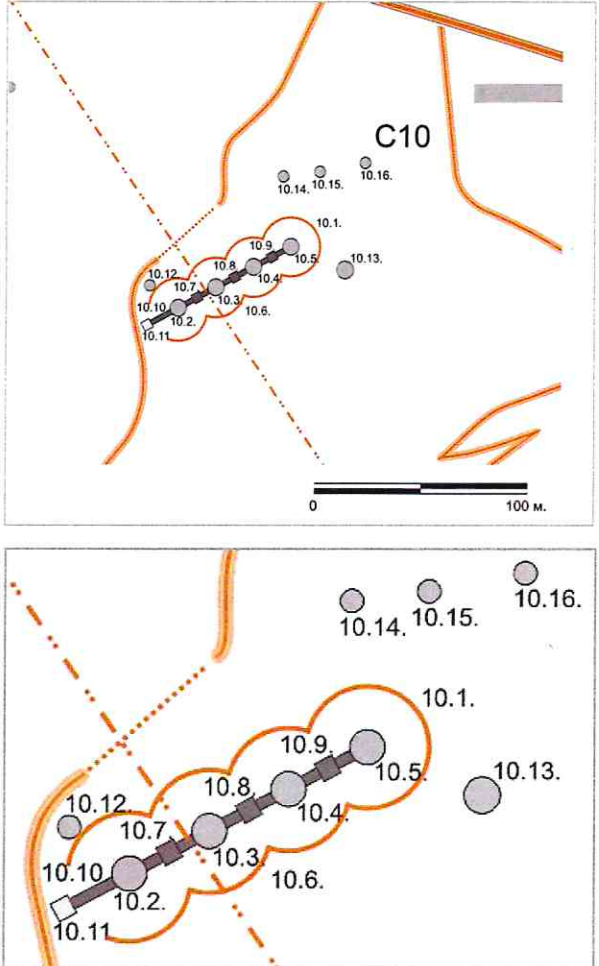


УТВЕРЖДЕН





приказом управления
государственной охраны
объектов культурного наследия
Правительства Хабаровского края
от 31.03.2021 № 25.1.3/28

ПРЕДМЕТ ОХРАНЫ

объекта культурного наследия (памятника истории)
регионального значения "Береговая батарея 4-орудийная мортирная",
1890 – 1910 гг., Хабаровский край, Николаевский район, п. Чныррах
с окрестностями, прибрежный сопочный массив между реками Амур,
Нижняя Патха и горой Левобережной, в седловине сопки Сигнальной,
входящего в состав объекта культурного наследия (ансамбля) регионального
значения "Чныррахские укрепления Николаевской-на-Амуре крепости"

| № п/п | Предмет охраны | Фотофиксация |
|-------|---------------------------------------------------------------------------------------------------------------------------------------------------------------------------------------------------------------------------------------------------------------------------------------------------------------------------|--------------------------------------------------------------------------------------|
| 1 | 2 | 3 |
| 1. | <p><u>Местоположение:</u> в седловине сопки Сигнальной (высота над ур. м. – 170 м).</p> <p>Батарея с юго-западной стороны имеет общие границы с Береговой батареей 4-орудийной Сигнальной.</p> <p><u>Природно-ландшафтные характеристики территории, дорожно-тропиночные связи между сохранившимися сооружениями.</u></p> |  |

| 1 | 2 | 3 |
|----|----------------------------------------------------------------------------------------------------------------------------------------------------------------------------------------------------------------------------------------------------------------------------------------------------------------------------------------------------------------------------------------------------------------------------------------------------------------------------------------------------------------------------------------------------------------------------------------------------------------------------------------------------------------------------------------|--------------------------------------------------------------------------------------|
| 2. | <p><u>Планировочная структура батареи</u> с линейными размерами 85 x 55 м, сформированная сооружениями в едином массиве следующих типов: огневых открытых ближнего боя (артиллерийские позиции); охранительных (укрытий); безопасных недолговременных сообщений (закрытый ход сообщения).</p> <p>Батарея состоит из бруствера, рва, четырех артиллерийских позиций, трех укрытий, закрытого хода сообщения и шести элементов полевой фортификации.</p> <p><u>Объемно-пространственная структура батареи:</u> земляной массив сложной в плане формы с напольным, горжевым и двумя боковыми фасадами (правым и левым фланками). Пеленг главной оси – 150 град., оси горжи – 60 град.</p> |  |
| 3. | <p><u>Артиллерийские позиции</u> – окопы (на схеме обозначены № 10.2 – 10.5). Расположены последовательно друг за другом по оси батареи. Четко читаются в рельефе. Окопы глубокие, что указывает на вооружение батареи мортирами; соединены между собой блиндированными укрытиями и связаны с внешним пространством посредством закрытого хода сообщения.</p> |  |
| 4. | <p><u>Бруствер</u> – земляной вал сложной зигзагообразной формы, повторяющий очертания артиллерийских окопов (на схеме обозначен № 10.1), высотой около 3 м.</p> |  |

| 1 | 2 | 3 |
|----|------------------------------------------------------------------------------------------------------------------------------------------------------------------------------------------------------------------|--------------------------------------------------------------------------------------|
| 5. | <p><u>Ров</u> – неправильной зигзагообразной формы, повторяет изгибы внешней крутости бруствера батареи, глубиной не более 2 м (на схеме обозначен № 10.6).</p> |  |
| 6. | <p><u>Укрытия</u> – блиндированные сооружения, расположенные в смежных траверсах артиллерийских окопов. Конструкции недоступны для осмотра и изучения: завалены грунтом (на схеме обозначены № 10.7 – 10.9).</p> |  |
| 7. | <p><u>Ход сообщения закрытый</u> – расположен на продольной оси сооружения и связывает систему артиллерийских окопов с внешним пространством (на схеме обозначен № 10.10).</p> |  |
| 8. | <p><u>Элементы полевой фортификации</u> – западины круглых и прямоугольных в плане форм размерами от 2 до 5 м (на схеме обозначены № 10.11 – 10.16).</p> |  |

Изменение предмета охраны может быть осуществлено в порядке и случаях, предусмотренных законодательством об объектах культурного наследия.
