



Правительство Хабаровского края
УПРАВЛЕНИЕ ГОСУДАРСТВЕННОЙ ОХРАНЫ
ОБЪЕКТОВ КУЛЬТУРНОГО НАСЛЕДИЯ

ПРИКАЗ

31.03.2021 № 25.1.3/30
г. Хабаровск

Об утверждении предмета охраны объекта культурного наследия (памятника истории) регионального значения "Береговая батарея 8-орудийная Заозерная", 1904 – 1910 гг., Хабаровский край, Николаевский район, п. Чныррах с окрестностями, прибрежный сопочный массив между реками Амур, Нижняя Патха и горой Левобережной, между автодорогой Красное – Озерпах и земельным участком с кадастровым номером 27:10:0010141:18, входящего в состав объекта культурного наследия (ансамбля) регионального значения "Чныррахские укрепления Николаевской-на-Амуре крепости"

В соответствии с Федеральным законом от 25 июня 2002 г. № 73-ФЗ "Об объектах культурного наследия (памятниках истории и культуры) народов Российской Федерации", пунктом 3.20 Положения об управлении государственной охраны объектов культурного наследия Правительства Хабаровского края, утвержденного постановлением Правительства Хабаровского края от 22 июня 2016 г. № 194-пр, на основании заключения (акта) государственной историко-культурной экспертизы от 06 декабря 2019 г. № 016.19, выполненного аттестованным экспертом по проведению государственной историко-культурной экспертизы Шокуровой Л.Б.,
ПРИКАЗЫВАЮ:

Утвердить прилагаемый предмет охраны объекта культурного наследия (памятника истории) регионального значения "Береговая батарея 8-орудийная Заозерная", 1904 – 1910 гг., Хабаровский край, Николаевский район, п. Чныррах с окрестностями, прибрежный сопочный массив между реками Амур, Нижняя Патха и горой Левобережной, между автодорогой Красное – Озерпах и земельным участком с кадастровым номером 27:10:0010141:18, входящего в состав объекта культурного наследия (ансамбля) регионального значения "Чныррахские укрепления Николаевской-на-Амуре крепости".

Начальник управления

В.В. Полещук

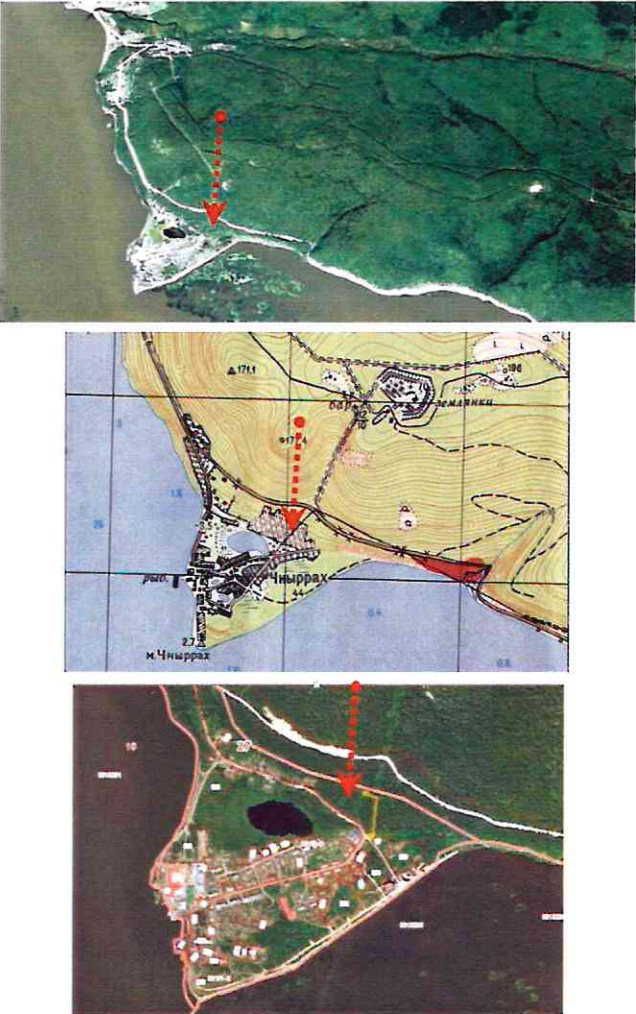
УТВЕРЖДЕН

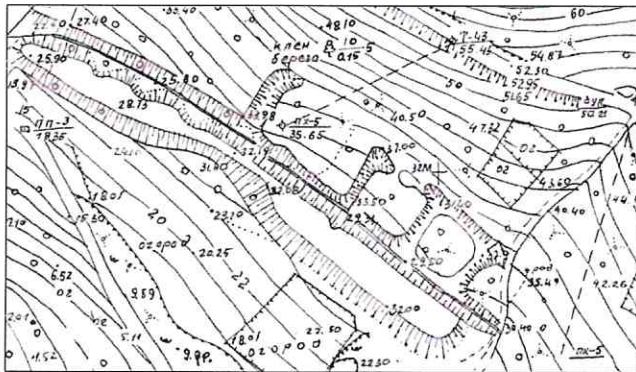
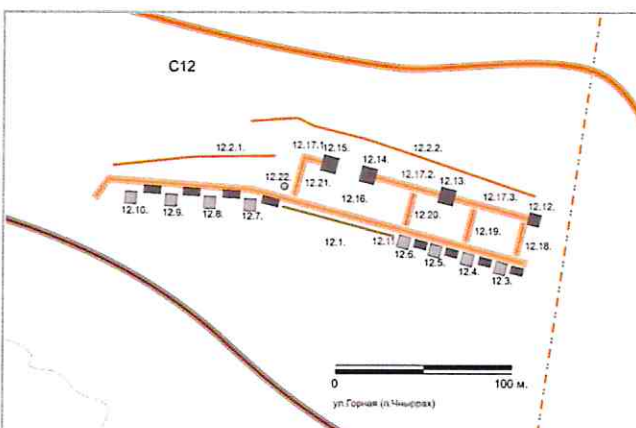
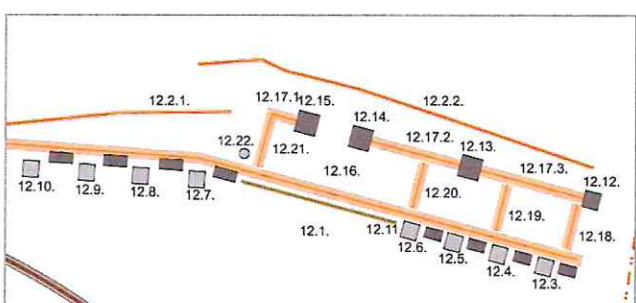

приказом управления
государственной охраны
объектов культурного наследия
Правительства Хабаровского края



от 31.03.2021 № 25.1.3/30





ПРЕДМЕТ ОХРАНЫ




объекта культурного наследия (памятника истории)
регионального значения "Береговая батарея 8-орудийная Заозерная",
1904 – 1910 гг., Хабаровский край, Николаевский район, п. Чныррах
с окрестностями, прибрежный сопочный массив между реками Амур,
Нижняя Патха и горой Левобережной, между автодорогой Красное – Озерпах
и земельным участком с кадастровым номером 27:10:0010141:18, входящего
в состав объекта культурного наследия (ансамбля) регионального значения
"Чныррахские укрепления Николаевской-на-Амуре крепости"

№ п/п	Предмет охраны	Фотофиксация
1	2	3
1.	<p><u>Местоположение:</u> у подножия сопки Сигнальной (высота над ур. м. – 25 м), на территории Красносельского сельского поселения.</p> <p>На севере батарея граничит с автодорогой Красное – Озерпах; на востоке – с просекой ЛЭП и земельным участком с кадастровым номером 27:10:0010141:18 (местонахождение: п. Чныррах, на север от дома № 1 по ул. Центральной); на юге – с улицей Горная.</p> <p>Батарея не имеет общих границ с другими объектами Чныррахских укреплений Николаевской-на-Амуре крепости.</p> <p><u>Природно-ландшафтные характеристики территории, дорожно-тропиночные связи между сохранившимися сооружениями.</u></p>	

1	2	3
2.	<p>Планировочная структура батареи. составленная местоположением, планировкой, габаритами сохранившихся полностью либо фрагментарно фортификационных объектов: открытых огневых сооружений ближнего боя (артиллерийские окопы), охранительных сооружений (убежища, погреба), открытых ходов сообщения, безопасных недолговременных сообщений (открытые и закрытые ходы сообщения). Линейные размеры батареи – 250 x 75 м.</p> <p>Объемно-пространственная структура батареи: земляной массив сложной в плане формы с напольным, горжевым и двумя боковыми фасадами. Напольный фас обозначен высоким бруствером. Боковые фасады (фланки) и горжевой фас рельефных обозначений не имеют. Пеленг главной оси – 195 град., оси горжи – 105 град.</p> <p>Батарея состоит из восьми артиллерийских окопов, образующих две огневые позиции (полубатареи – западная и восточная на четыре орудия каждая); стрелковой позиции, соединяющей полубатареи в одно целое; шести открытых ходов сообщения.</p>	  
3.	<p>Артиллерийские позиции (артиллерийские окопы), встроенные в бруствер и возвышающиеся над полом укрепления, около 2 – 3 м.</p> <p>(Окоп – углубление в грунте, предназначенное для улучшения условий стрельбы и защиты военнослужащего, личного состава подразделения, вооружения и военной техники от поражения огнем противника различными видами вооружения и предназначенное для стрельбы из него стрелковых войск (пехоты))</p> <p>(Бруствер – земляная насыпь на наружной стороне окопа для укрытия стрелков от неприятельского огня)</p> <p>Окопы полукруглой и прямоугольной в плане формы, состоящие из дворики, пороховых погребков и ниш первых выстрелов,</p>	

1	2	3
	<p>размещенных в смежных траверсах. Окопы восточной полубатареи длиннее окопов западной.</p> <p>(Траверс – элемент открытых фортификационных сооружений (траншей, ходов сообщения и т.п.) в виде поперечного вала, который располагают на протяженных прямолинейных участках для прикрытия входов, защиты от рикошетов и т.п.)</p> <p>Западная полубатарея с тремя поховыми погребками.</p> <p>Восточная полубатарея с четырьмя поховыми погребками.</p> <p>Позиции восточной полубатареи на схеме обозначены № 12.3 – 12.6, позиции артиллерийской западной полубатареи – № 12.7 – 12.10.</p>	
	<p><u>Бруствер</u> (на схеме обозначен № 12.1) – прямой формы с переменными толщинами (максимальные – на полубатареях, минимальные – на стрелковой позиции).</p> <p>Бруствер восточной полубатареи поврежден установленным гидротехническим оборудованием водозаборной скважины. У основания бруствера западной полубатареи установлены опоры линии электропередачи.</p>	

1	2	3
		
	<p><u>Канавка дренажная</u> (на схеме обозначена № 12.2.1, 12.2.2).</p> <p>Расположена в горжевом фазе укрепления. Отводит талые и дождевые воды от северного хода сообщения к фланкам.</p> <p>Канавка с переменной глубиной, проложена вдоль ходов и повторяет их направление.</p>	
4.	<p><u>Элемент полевой фортификации</u> (на схеме обозначен № 12.11) – вероятно, одиночный стрелковый ячеистый окоп, расположенный у края северной крутости южного хода сообщения, западнее от места его пересечения с второстепенным ходом, представляющий собой круглую яму глубиной не более 2 м.</p>	
5.	<p><u>Убежища</u>, расположенные в траверсах северного открытого хода сообщения батареи (на схеме обозначены № 12.12 – 12.15). Два траверса с убежищами усилены обвалками с южных сторон.</p> <p>(Блиндаж – фортификационное подземное сооружение для защиты от пулеметного, артиллерийского, минометного огня и для отдыха личного состава)</p>	

1	2	3
6.	<p><u>Система сообщений батареи – шесть открытых ходов сообщения.</u></p> <p>Основной ход (южный – главная улица; на схеме обозначен № 12.16) самый протяженный (265 м), объединяющий все элементы в единую структуру. Ход начинается от бруствера западной полубатареи и проходит вдоль всех артиллерийских окопов и стрелковой позиции. Имеет прямое сообщение с проезжей частью ул. Горная (в годы эксплуатации батареи являлась подъездом от нижней дороги).</p>	
	<p>Северный открытый ход сообщения, расположенный параллельно линии артиллерийских окопов (оси укрепления), на расстоянии 35 м. Ход разделен на четыре площадки четырьмя большими примкнутыми траверсами.</p> <p>(Примкнутый траверс – траверс, огибаемый траншеей или ходом сообщения только с одной стороны)</p>	
	<p>Четыре хода сообщения второстепенные, соединяющие убежища с главной улицей, расположенные перпендикулярно ей с уклоном к югу.</p>	

Изменение предмета охраны может быть осуществлено в порядке и случаях, предусмотренных законодательством об объектах культурного наследия.