



Правительство Хабаровского края  
УПРАВЛЕНИЕ ГОСУДАРСТВЕННОЙ ОХРАНЫ  
ОБЪЕКТОВ КУЛЬТУРНОГО НАСЛЕДИЯ

ПРИКАЗ

31.03.2021 № 25.1.3/31  
г. Хабаровск

Об утверждении предмета охраны объекта культурного наследия (памятника истории) регионального значения "Береговая батарея 10-орудийная Чныррахская", 1890 – 1910 гг., Хабаровский край, Николаевский район, п. Чныррах с окрестностями, прибрежный сопочный массив между реками Амур, Нижняя Патха и горой Левобережной, юго-восточная оконечность мыса Чныррах, ул. Центральная, 22, входящего в состав объекта культурного наследия (ансамбля) регионального значения "Чныррахские укрепления Николаевской-на-Амуре крепости"

В соответствии с Федеральным законом от 25 июня 2002 г. № 73-ФЗ "Об объектах культурного наследия (памятниках истории и культуры) народов Российской Федерации", пунктом 3.20 Положения об управлении государственной охраны объектов культурного наследия Правительства Хабаровского края, утвержденного постановлением Правительства Хабаровского края от 22 июня 2016 г. № 194-пр, на основании заключения (акта) государственной историко-культурной экспертизы от 06 декабря 2019 г. № 016.19, выполненного аттестованным экспертом по проведению государственной историко-культурной экспертизы Шокуровой Л.Б.,

ПРИКАЗЫВАЮ:

Утвердить прилагаемый предмет охраны объекта культурного наследия (памятника истории) регионального значения "Береговая батарея 10-орудийная Чныррахская", 1890 – 1910 гг., Хабаровский край, Николаевский район, п. Чныррах с окрестностями, прибрежный сопочный массив между реками Амур, Нижняя Патха и горой Левобережной, юго-восточная оконечность мыса Чныррах, ул. Центральная, 22, входящего в состав объекта культурного наследия (ансамбля) регионального значения "Чныррахские укрепления Николаевской-на-Амуре крепости".

Начальник управления

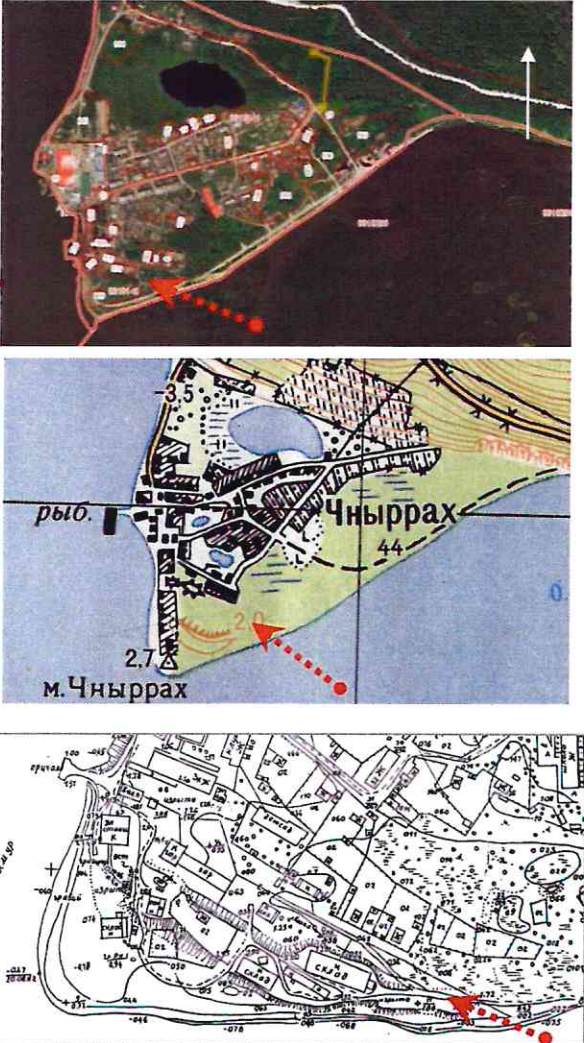
В.В. Полещук





## УТВЕРЖДЕН





приказом управления  
государственной охраны  
объектов культурного наследия  
Правительства Хабаровского края  
от 31.03.2021 № 25.1.3/31



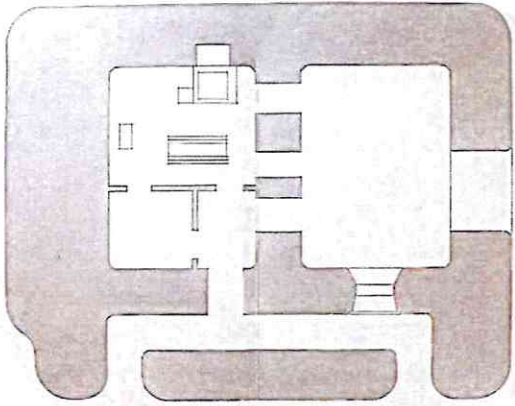
### ПРЕДМЕТ ОХРАНЫ

объекта культурного наследия (памятника истории)  
регионального значения "Береговая батарея 10-орудийная Чныррахская",  
1890 – 1910 гг., Хабаровский край, Николаевский район, п. Чныррах  
с окрестностями, прибрежный сопочный массив между реками Амур,  
Нижняя Патха и горой Левобережной, юго-восточная оконечность  
мыса Чныррах, ул. Центральная, 22, входящего в состав объекта  
культурного наследия (ансамбля) регионального значения  
"Чныррахские укрепления Николаевской-на-Амуре крепости"

№ п/п	Предмет охраны	Фотофиксация
1	2	3
1.	<p>Местоположение батареи (участок № 2а): на юго-восточной оконечности мыса Чныррах.</p> <p>Батарея не имеет общих границ с другими объектами Чныррахских укреплений Николаевской-на-Амуре крепости.</p>	 <p>The 'Фотофиксация' column contains three maps. The top map is an aerial photograph of the Chnyrrakh peninsula with red lines and dots indicating the battery's location. The middle map is a topographic map showing the coastline, the Amur River (Амур), and the battery's location marked with a red arrow and the number 2.7. The bottom map is a detailed site plan of the battery area with various structures and a red arrow pointing to the specific location of the battery.</p>

1	2	3
2.	<p><u>Планировочная структура батареи (участок № 2а) с линейными размерами (ориентировочно) 460 x 80 м.</u> Фрагменты бруствера батареи – грунтовые валы.</p> <p>В совокупности с сохранившимся пороховым погребом образуют обширное пространство бывшей береговой артиллерийской батареи (участки 2а и 2б), занятое объектами ООО "Восточный рыбокомбинат" и частными подворьями п. Чныррах.</p> <p><u>Объемно-пространственная структура батареи (участок 2а), представляющая собой протяженный земляной массив сложной в плане С-образной формы с напольным, горжевым и двумя боковыми фасадами (правый и левый фланки). Пеленг главной оси – 70 град., оси горжи – 160 град.</u></p>	   

1	2	3
	<p><u>Минный каземат</u> (участок № 26) (пороховой погреб?). Тактическое назначение – хранилище боеприпасов и принадлежностей для минной обороны устья р. Амур).</p> <p>(Каземат – отдельное помещение в укрепленном фортификационном сооружении, защищенное от вражеского артиллерийского огня и бомбардировки и служащее для размещения гарнизона, складов боеприпасов, продовольствия и т.д.)</p> <p><u>Местоположение:</u> на территории ООО "Восточный рыбокомбинат" по адресу: п. Чныррах, ул. Центральная, 22 (западный берег мыса Чныррах, в 110 м от уреза воды).</p>	  
	<p><u>Объемная композиция бетонного каземата</u>, двухэтажного (нижний этаж подземный), в форме параллелепипеда, прямоугольного в плане со слегка западающим углом с северо-западной стороны. Объем завершен крышей в форме пологого зеркального свода, все углы объема скруглены.</p> <p>Подземный этаж погреба соединялся с верхним лестницей, расположенной в толще северо-восточной стены, в настоящее время завален грунтом.</p>	

1	2	3
	<p>Две массивные прямоугольные в плане бетонные вентиляционные трубы, выступающие из толщи стены над сводчатой крышей по оси северо-восточного фасада. Аналогичная вентиляционная труба, выступающая из толщи стены над крышей со стороны юго-западного фасада, ближе к его правому краю.</p> <p><u>Фасады</u>, кроме северо-западного, глухие, без отделки.</p> <p><u>Северо-западный фасад</u>: симметричный, с двумя крупными проемами (проемы сквозника), сдвинутыми к краям.</p> <p>Габариты, форма прямоугольных вертикально вытянутых проемов с лучковыми перемычками. Углы проемов скруглены.</p> <p><u>Планировочная структура каземата</u>, разделенного на три помещения двумя капитальными стенами – продольной и поперечной. Продольная стена отделяет узкий коридор – сквозник, соединяющийся с двумя наружными входами. Поперечная стена разделяет камеру каземата на две части, соединенных проемами.</p> <p>Дверной и оконный проемы в помещении каземата – со стороны сквозника.</p> <p>Оконный проем – сводчатый с четырьмя парными металлическими (или обшитыми железом) ставнями для подачи боеприпасов. Колодец с бутовой одеждой и скобтрапом, расположенный ниже оконного проема, в полу сквозника.</p> <p><u>Конструктивная система, материал каземата</u>: стены, перекрытия из монолитного армированного бетона.</p>	  

Изменение предмета охраны может быть осуществлено в порядке и случаях, предусмотренных законодательством об объектах культурного наследия.